

社会資本総合整備計画 防災・安全交付金

令和05年01月19日

計画の名称	大宜味村宅地耐震化推進事業（防災・安全）													
計画の期間	令和05年度～令和05年度（1年間）								重点配分対象の該当					
交付対象	大宜味村													
計画の目標	大地震時等による被害を未然に防ぐため、大規模盛土造成地の変動予測調査等を実施し、市街地の防災性の向上を図る。													
全体事業費（百万円）	合計（A+B+C+D）		15	A	15	B	0	C	0	D	0	効果促進事業費の割合 C / (A+B+C+D)	0	%

番号	計画的成果目標（定量的指標）	定量的指標の現況値及び目標値		
		当初現況値	中間目標値	最終目標値
		R5		R5
1	大規模盛土造成地の変動予測調査等を実施する。 大規模盛土造成地の変動予測調査・優先度評価の実施 事業の実施率 = 調査完了箇所数 / 調査箇所数	0%	0%	100%

備考等	個別施設計画を含む	-	国土強靱化を含む	-	定住自立圏を含む	-	連携中枢都市圏を含む	-	流域水循環計画を含む	-	地域再生計画を含む	-	避難確保計画の策定	×	避難行動要支援者名簿の提供	×
-----	-----------	---	----------	---	----------	---	------------	---	------------	---	-----------	---	-----------	---	---------------	---

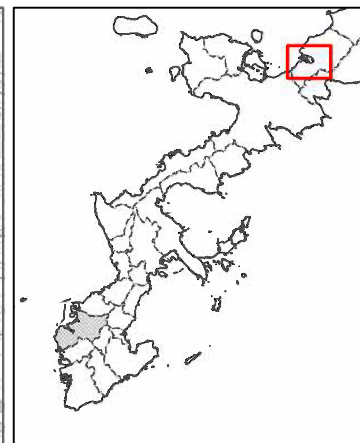
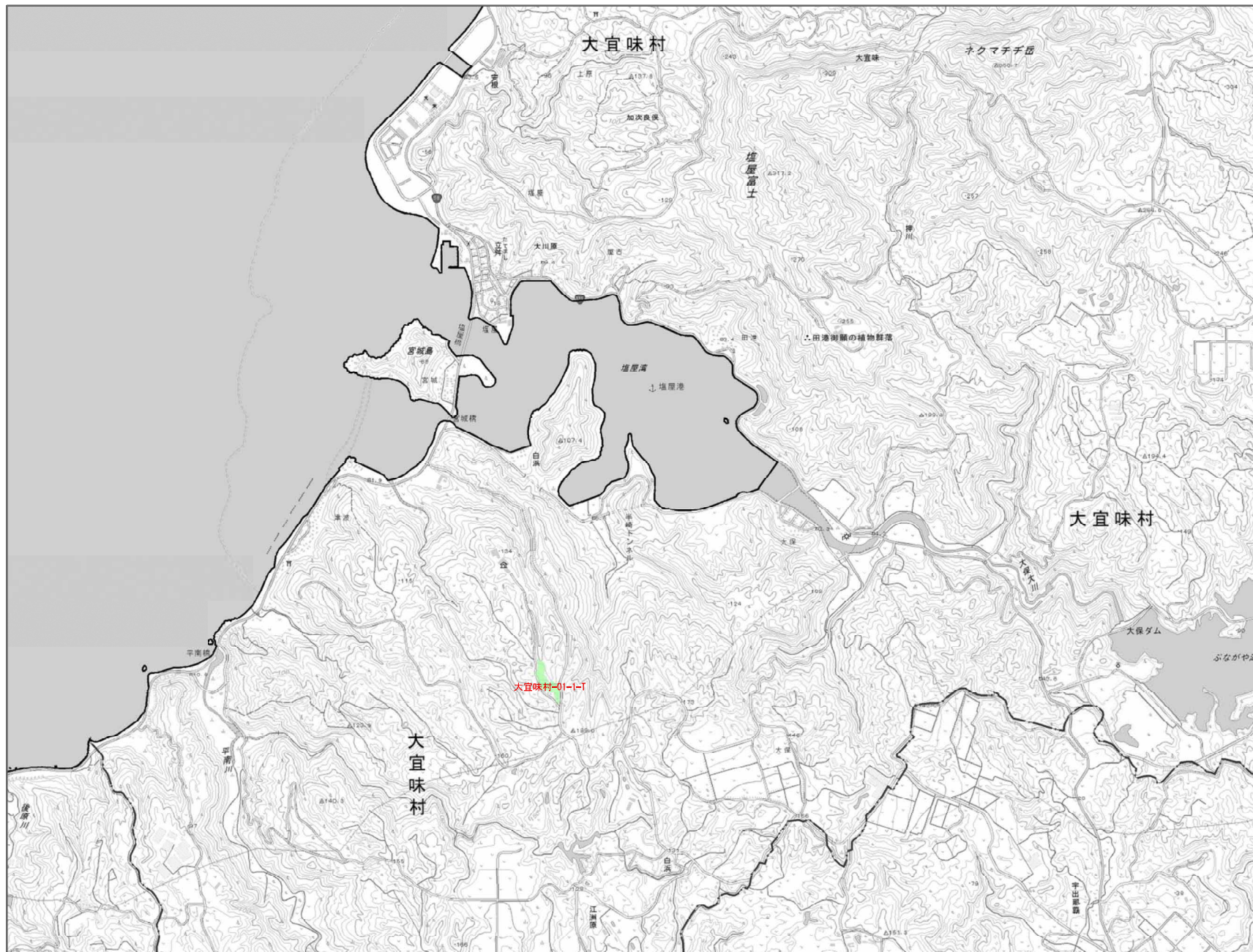
A 基幹事業

基幹事業(大)	番号	事業種別	地域種別	交付対象	直接間接	事業者	種別1	種別2	要素となる事業名 (事業箇所)	事業内容 (延長・面積等)	市区町村名/ 港湾・地区名	事業実施期間(年度)					全体事業費 (百万円)	費用 便益比	個別施設計画 策定状況
												R05	R06	R07	R08	R09			
一体的に実施することにより期待される効果																			
備考																			
市街地整備事業	A13-001	宅地耐震	一般	大宜味村	直接	大宜味村	-	-	大規模盛土造成地の変動 予測調査 津波地区	変動予測調査	大宜味村						15	-	
												小計						15	
											合計						15		

大規模盛土造成地マップ


大宜味村


(2019年度作成)



このマップは大規模盛土造成地のおおよその位置と規模を示したもので、盛土の危険度を表すものではありません。

凡例

 : 谷埋め型大規模盛土造成地

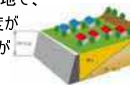
 : 腹付け型大規模盛土造成地

◇大規模盛土造成地


・谷埋め型
谷を埋め立てた宅地で盛土の面積が3,000㎡以上の盛土造成地



・腹付け型
傾斜地壁上に盛土した宅地で、盛土する前の地盤面の角度が20°以上かつ、盛土の高さが5m以上の盛土造成地




— — — : 行政界

 : 那覇市(別途実施)



1:25,000



このマップの背景図は国土地理院長の承認を得て、同院発行の電子地形図(タイル)を複製したものです。(承認番号 平30情複、第1543号)