

| | | | |
|------------|--------|----|----------|
| | 地域指定 | | 昭和49年1月 |
| | 当初計画認可 | | 昭和51年3月 |
| 計 画 見直し | 第1回 | 認可 | 昭和60年10月 |
| | 第2回 | 認可 | 平成7年1月 |
| | 第3回 | 公告 | 平成25年9月 |
| | 第4回 | 公告 | 令和7年 月 |

大 宜 味

農業振興地域整備計画書

令和7年5月
沖縄県国頭郡大宜味村

大宜味農業振興地域整備計画 目次

| | |
|---|----|
| 第1 農用地利用計画..... | 1 |
| 1 土地利用区分の方向..... | 1 |
| (1) 土地利用の方向..... | 1 |
| ア 土地利用の構想..... | 1 |
| イ 農用地区域の設定方針..... | 5 |
| (2) 農業上の土地利用の方向..... | 8 |
| ア 農用地等利用の方針..... | 8 |
| イ 用途区分の構想..... | 10 |
| 2 農用地利用計画..... | 13 |
| (1) 農用地区域..... | 13 |
| (2) 用途区分..... | 13 |
| 第2 農業生産基盤の整備開発計画..... | 14 |
| 1 農業生産基盤の整備及び開発の方向..... | 14 |
| 2 農業生産基盤整備開発計画..... | 16 |
| 3 森林の整備その他林業の振興との関連..... | 16 |
| 4 他事業との関連..... | 16 |
| 第3 農用地等の保全計画..... | 17 |
| 1 農用地等の保全の方向..... | 17 |
| 2 農用地等保全整備計画..... | 17 |
| 3 農用地等の保全のための活動..... | 17 |
| 4 森林の整備その他林業の振興との関連..... | 18 |
| 第4 農業経営の規模の拡大及び農用地等の 農業上の効率的かつ総合的な利用の促進計画..... | 19 |
| 1 農業経営の規模拡大及び農用地等の効率的かつ総合的な利用に関する誘導方向..... | 19 |
| (1) 効率的かつ安定的な農業経営の目標..... | 19 |
| (2) 農用地等の農業上の効率的かつ総合的な利用に関する誘導方向..... | 20 |
| 2 農業経営の規模の拡大及び農用地等の効率的かつ 総合的な利用の促進を図るための方策..... | 20 |
| 3 森林の整備その他林業の振興との関連..... | 21 |
| 第5 農業近代化施設の整備計画..... | 22 |
| 1 農業近代化施設の整備の方向..... | 22 |
| 2 農業近代化施設整備計画..... | 23 |
| 3 森林の整備その他林業の振興との関連..... | 23 |
| 第6 農業を担うべき者の育成・確保施設の整備計画..... | 24 |
| 1 農業を担うべき者の育成・確保施設の整備の方向..... | 24 |
| 2 農業就業者育成・確保施設整備計画..... | 24 |
| 3 農業を担うべき者のための支援の活動..... | 24 |
| 4 森林の整備その他林業の振興との関連..... | 25 |
| 第7 農業従事者の安定的な就業の促進計画..... | 26 |

| | |
|--|-----------|
| 1 農業従事者の安定的な就業の促進の目標..... | 26 |
| 2 農業従事者の安定的な就業の促進を図るための方策..... | 27 |
| 3 農業従事者就業促進施設..... | 27 |
| 4 森林の整備その他林業の振興との関連..... | 27 |
| 第8 生活環境施設の整備計画..... | 28 |
| 1 生活環境施設の整備の目標..... | 28 |
| (1) 安全性..... | 28 |
| (2) 保健性..... | 28 |
| (3) 利便性..... | 29 |
| (4) 快適性..... | 29 |
| (5) 文化性..... | 29 |
| 2 生活環境施設整備計画..... | 30 |
| 3 森林の整備その他林業の振興との関連..... | 30 |
| 4 その他の施設の整備に係る事業との関連..... | 30 |
| 第9 付図..... | 31 |
| 1 土地利用計画図（付図1号）..... | 31 |
| 2 農業生産基盤整備開発計画図（付図2号）..... | 31 |
| 3 農用地等保全整備計画図（付図3号）・・・該当なし..... | 31 |
| 4 農業近代化施設整備計画図（付図4号）..... | 31 |
| 5 農業就業者育成・確保施設整備計画図（付図5号）..... | 31 |
| 6 生活環境施設整備計画図（付図6号）..... | 31 |
| 別記 農用地利用計画..... | 33 |
| (1) 農用地区域..... | 33 |
| (2) 用途区分..... | 70 |
| (参考別図 一部分農用地区域土地図・一部分農業施設用地・一部分採草放牧地土地図) | 73 |

第1 農用地利用計画

1 土地利用区分の方向

(1) 土地利用の方向

ア 土地利用の構想

大宜味村は沖縄本島の北部西海岸側に位置し、県都那覇市から約 87 km、北部の拠点都市の名護市から約 22 km の距離にあります。

本村の北東は国頭村、南東は東村、南西は名護市、西は東支那海に接し、東西 8km、南北 14.4 km、総面積は 6,363ha ※1 となっています。

※1：「令和5 年全国都道府県市区町村別面積調(10月1日現在)
国土地理院」



本村を含む沖縄県は亜熱帯海洋性気候帯に属し、四季を通じて温暖で年平均気温は 22.8 度となっています(沖縄気象台:名護 1991~2020 年までの 30 年間の平均値、以下同じ)。夏季は 30 度を超える暑さが続き、冬季も比較的温暖であります。年平均降水量は 2,120.7 mm と比較的恵まれています、梅雨や台風時に極めて多い反面、冬季から春季にかけては少ないといった降雨時期に偏りがみられます。また、アジア季節風地帯に属し、年間を通して北北東の風が多い状況です。

本村は村のほぼ中央部に標高 200~300m 内外の山々が連なっていますが、その地形は山地と丘陵及び低地に大別されます。低地は標高数 m 程度、丘陵地は 100~200m、山地は 200m 以上というのがおおよその目安ですが、面積的には村域の 8 割程度が山地地形となっています。山地は斜面地が多く占めていますが、山頂平坦面も存在しており、農地などとして利用されています。丘陵地は比較的平坦面や緩急面が多く、農地開発などが行われています。また、低地は海岸線に分布し、多くの集落が立地しています。

本村は山地が多いため、その山々を源として大保川(延長 12km)をはじめ大小 16 の河川が東シナ海へ注いでいます。海岸にはさんご礁が発達し、内陸の環境保護などに役立っています。土壌は酸性を呈する赤褐色の国頭マーヅが大部分を占め、塩屋湾東部の山間部に一部島尻マーヅが分布しています。

本村の総人口は国勢調査によると令和 2 年は 3,092 人で、10 年前の平成 22 年の 3,221 人より 129 人(4.0%)の減少となっています。また、総世帯数は平成 22 年の 1,267 世帯から令和 2 年は 1,308 世帯と 41 世帯(3.2%) 増加しています。このように人口減少にもかかわらず世帯が増加していることは、核家族化の進行が主要因だと思われます。

本村の就業者人口は令和 2 年の国勢調査によると、総人口の 46.1 %を占める 1,426 人となっています。産業別の総就業者に占める割合(就業構造)は、第一次産業が 23.1%、第二次産業が 15.7%、第三次産業が 61.0%で、第三次産業が半数以上を占めています。

本村は山地地形が多いため、まとまった農地の確保が難しい状況です。こうした中で本村の農業は、シークワサーを中心とする果樹類やさとうきび及びパインアップル、並びに畜産などの地域特性や気候風土を活かした農作物が栽培されています。しかし、近年は農家戸数の減少などを要因として、耕作放棄地がみられるようになり、農地流動化などによる効率的な活用が求められています。また、農業産出額も減少しており、それぞれの就農形態に応じた振興策とともに、他産業との連携による多面的な農業振興が課題となっています。また本村は農地とイノシシの生息域が近いため、文化財「ヤマシガキ(猪垣)」にみられるように、村の農業は古来より現在に至るまで鳥獣害の抑制が大きな課題となっています。近年は国の「ジビエ」活用が推進されており、農業の保全と山林資源の有効活用の観点から、捕獲された鳥獣の積極的活用を県や関係団体と連携しつつ鳥獣害対策を推進していきます。

農業は本村の基幹産業であり、これまで以上に健康や安全性を重視した消費者ニーズに応じた農業を展開していくことが求められており、本村の環境特性に応じた産地化への取り組みが重要になります。

このため、地域環境に応じた農業生産基盤整備や安定した生産を支える近代化施設の整備、担い手の育成や農地の有効利用などの推進に努めます。さらに、村民及び消費者の健康づくりにつながる農産物の生産体制の確立を図るとともに、直販を含む地産地消型農業やグリーンツーリズムなどの推進に努めます。地産地消については、村民がそれを実践できる場を増やし、村内で採れた食材を食べる、提供するというこを通じ生産者と消費者がつながる活動を支援します。またやんばるの世界遺産登録、コロナ禍の緩和などの要因から、今後沖縄本島北部の観光開発や観光客数の増加が見込まれます。増加する観光客の食料需給に応えつつ地産地消を推進するため、観光産業と連携しながら支援内容を検討します。

本農業振興地域整備計画を策定するにあたっては、「都市計画法」や「沖縄県県土保全条例」などの趣旨を踏まえ、無秩序な開発行為を抑制し、良好な地域環境の確保に努めるものとなりました。さらに、「沖縄県国土利用計画」や「沖縄県土地利用基本計画」及び「大宜味村国土利用計画」などにおける土地利用の原則、並びに「沖縄県環境基本計画」における環境配慮指針の趣旨等を踏まえるとともに、地域の意向を反映するものとなりました。

なお、農業振興上必要とする生産基盤や近代化施設などの整備にあたっては、地球温暖化防止対策の推進の観点から環境との調和に配慮することが求められており、自然環境の保全を重視するとともに、「沖縄県景観形成基本計画」についてもその方針を踏まえ取り組みを進めます。

比較的大規模な開発を伴う場合には、当該整備事業の位置・規模等の検討段階において、「環境影響評価法」及び「沖縄県環境影響評価条例」の適用、手続き等について、法令を所管する環境担当課との調整を行うものとします。また、同法又は同条例の対象事業とならない小規模な開発事業についても、第3次沖縄県環境基本計画における「環境への配慮指針」に基づき、環境の保全等に十分配慮するものとします。さらに、「文化財保護法」及び県若しくは村の「文化財保護条例」により保護されている同知の埋蔵文化財包蔵地や天然記念物などの取り扱いについては、文化財担当課との調整を行うものとしたします。

各種の事業実施にあたっては、「都市計画法」や「沖縄県赤土等流出防止条例」、「自然公園法」などの関係法令に基づく諸手続きを行い、環境の保全及び風致景観の維持等に十分留意するとともに、「地球温暖化対策推進法」の趣旨を踏まえ、温室効果ガスの排出削減及び吸収源対策の推進と併せて農業分野における気候変動適応策の推進を図るよう努めます。なお、赤土等流出防止対策については、「第2次沖縄県赤土等流出防止対策基本計画」の趣旨等を踏まえた上で赤土等流出防止対策に積極的に取り組むものとします。

本村の農業振興地域面積は、自然公園法に基づく特別保護地区(田港御願の植物群落)及び大規模森林を除いた4,887ha で、村域面積6,363ha の76.8%を占めています。農業振興地域の土地利用現況をみると、農用地が755.1ha(15.5%)、土地改良施設用地が49.4ha(0.1%)、農業用施設用地が52.5ha(1.1%)、森林原野が2,742.3ha(56.1%)、住宅地が66.2ha(1.4%)、工場用地が0.8ha(0.0%)、その他が1,220.7ha(25.0%)となっています。

本村は農業を基幹産業としており、社会的及び自然的条件をみた場合、将来においても農業を基幹とした産業の振興を図る必要があります。住民の生活環境と農業の生産環境の整合性や調和の取れた土地利用の推進が求められています。そのため農用地は、農作物生産の基盤であると同時に、二酸化炭素の吸収作用など自然環境の保全に資するものであることに鑑み、その保全及び確保に努めるとともに、他用途への転用については、集落内の介在農地や集団性及び効率性に乏しい小規模農地などをあてるものとしたします。

なお、本農業振興地域における土地利用の移動構想は、今回の農業振興地域整備計画総合見直しの基礎調査における土地需要動向や本村の10年後の社会経済情勢などを勘案し、おおむね次のとおり設定いたします。

■農業振興地域における土地利用構想

単位:ha、%

| 区分 年度 | 農用地 | | 土地改良 施設用地 | | 農業用 施設用地 | | 森林・原野 | | ※1 住宅地 | | 工場用地 | | その他 | | 合計 | |
|----------------|-------|------|--------------|-----|-------------|-----|---------|------|-----------|-----|------|-----|---------|------|---------|-------|
| | 実数 | 比率 | 実数 | 比率 | 実数 | 比率 | 実数 | 比率 | 実数 | 比率 | 実数 | 比率 | 実数 | 比率 | 実数 | 比率 |
| 現在 (令和4年度) | 755.1 | 15.5 | 49.4 | 1.0 | 52.5 | 1.1 | 2,742.3 | 56.1 | 66.2 | 1.4 | 0.8 | 0.0 | 1,220.7 | 25.0 | 4,887.0 | 100.0 |
| 目標 (令和14年度) | 752.8 | 15.4 | 49.4 | 1.0 | 54.1 | 1.1 | 2,701.1 | 55.3 | 68.2 | 1.4 | 0.8 | 0.0 | 1,260.5 | 25.8 | 4,887.0 | 100.0 |
| 増減 | -2.3 | | 0.0 | | 1.6 | | -41.1 | | 2.0 | | 0.0 | | 39.8 | | 0 | |

(注) ①土地利用の現況面積は、本農業振興地域整備計画全体見直しの基礎調査による。

②土地利用面積については、「その他」以外の面積は有地番面積を集計したものである。なお、「その他」や「合計」は無地番を含む面積である。

③面積の集計は㎡単位で行いha単位で表記してあるため、計や比率等が表記上の計算値と必ずしも一致しない。

④土地利用区分は原則的には国土利用計画に準ずるものとするが、土地改良施設用地及び農業用施設用地については「農業振興地域制度に関するガイドライン」による。ただし、農業用施設用地には、駐車場などの付帯する土地を含む。なお、小規模で軽弱な農作業管理小屋や農機具置場などは、農用地と一体的な土地利用とみなし農用地に含める。

(※1):住宅地には、店舗及び事務所等の宅地を含む。

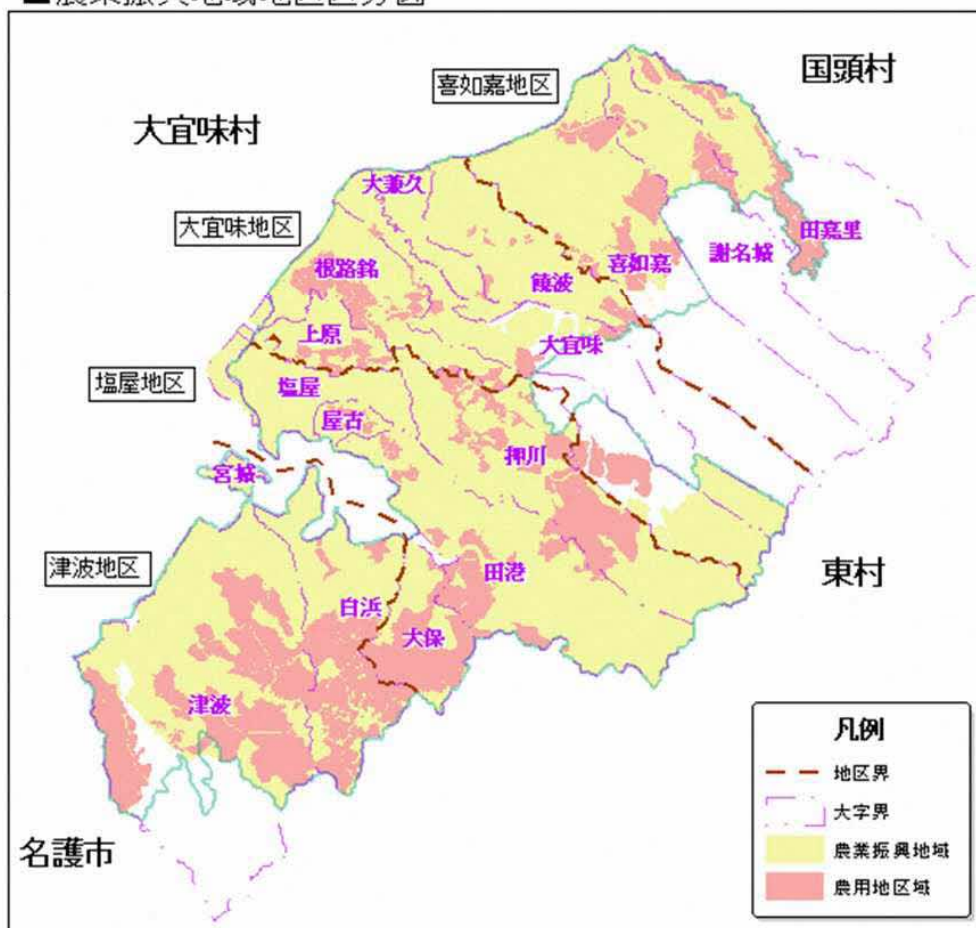
| | |
|-------------|---|
| 目標値 について | 今回の全体見直し基礎調査における土地需要動向(農用地の用途変更目的やその現況地目面積)及び今後の地域社会動向等を勘案し、全体として、農用地2%減、農業用施設用地3%増、森林・原野1.5%減、住宅地3%増を想定する。 |
|-------------|---|

イ 農用地区域の設定方針

本村の農業振興地域を以下の地区に区分します。

| 地区名 | 該当集落（大字名） | 備考 |
|---------|-------------------|----|
| ① 喜如嘉地区 | 田嘉里、謝名城、喜如嘉 | |
| ② 大宜味地区 | 饒波、大兼久、大宜味、根路銘、上原 | |
| ③ 塩屋地区 | 塩屋、屋古、田港、押川、大保 | |
| ④ 津波地区 | 白浜、宮城、津波（江洲） | |

■ 農業振興地域地区区分図



(7) 現況農用地についての農用地区域の設定方針

本農業振興地域内にある現況農用地 755.1ha のうち、a～cに該当する農用地で、次の地域・地区及び施設の整備に係る農用地以外の 600ha について、農用地区域を設定する方針です。

(農用地区域としない地域、地区及び施設に係る農用地)

| 地域、地区及び施設等の 具体的名称、又は計画名 | 位置 (集落名等) | 面積 | | | 備考 |
|----------------------------|--------------|-----|--------|---|----|
| | | 農用地 | 森林・その他 | 計 | |
| 該当無し | | | | | |

- a 集団的に存在する農用地
 10ha以上の集団的な農用地…………… 17.1ha
- b 土地改良事業又はこれに準ずる事業(防災事業を除く。)の施行に係る区域内にある土地…………… 107.9 ha
- c a及びb以外の土地で、農業振興地域における地域の特性に即した農業の振興を図るため、その土地の農業上の利用を確保することが必要である土地で、下記の(a)・(b)・(c)を除いた土地…………… 475ha

| | |
|---|---------|
| (a) 集落区域内に介在する農用地で、団地規模が2ha以下の農用地 | 17.0ha |
| (b) 自然的な条件からみて、農業の近代化を図ることが相当でないと認められる農用地 | 116.9ha |
| (c) 中心集落の整備に伴って拡張の対象となる農用地 | 21.2ha |
| ※上記(a)～(c)の農用地区域に含めない農用地面積合計(＝農振白地区域に設定した現況農用地) | 155.1ha |

(イ) 土地改良施設等の用に供される土地についての農用地区域の設定方針

本農業振興地域に分布する「現況土地改良施設用地」(農道、溜池、排水路、法面等)49.4haの内、(ア)において農用地区域を設定する方針とした現況農用地に介在又は隣接するものであって、当該農用地と一体的に保全する必要がある次の46.5haについて農用地区域を設定する方針です。

■農用地区域に設定する土地改良施設用地面積

単位:ha

| 地区名 | 土地改良施設用地 | | | 合計 |
|-------|------------|------------|-----|------|
| | 道路等(公衆用道路) | 排水路等(公有水面) | 法面等 | |
| 喜如嘉地区 | 5.0 | 3.3 | 0.0 | 8.3 |
| 大宜味地区 | 2.6 | 1.0 | 0.0 | 3.6 |
| 塩屋地区 | 16.1 | 1.3 | 0.0 | 17.4 |
| 津波地区 | 12.5 | 4.7 | 0.0 | 17.2 |
| 0 | 0.0 | 0.0 | 0.0 | 0.0 |
| 合計 | 36.3 | 10.2 | 0.0 | 46.5 |

※面積の集計は㎡単位で行いha単位で表記してあるため、計などが表記上の計算値と必ずしも一致しない。

| | |
|-----------------------|--|
| ・土地改良施設用地(法第3条第3号の土地) | 「農地」や「採草放牧地」及び「混牧林地」の土地における土壌侵食、地すべり等の災害を防止するために必要なため池、排水路、段階工、土留工、防風林等及び土地の農業上の効用を高めるために直接必要なかんがい排水施設、農道、牧道等の施設の用に供する土地 |
|-----------------------|--|

(ウ) 現況農業用施設用地についての農用地区域の設定方針

本農業振興地域に分布する「現況農業用施設用地」52.5haのうち、(ア)において農用地区域を設定する方針とした現況農用地に介在又は隣接するものであって、当該農用地と一体的に保全する必要があるもの及び次に掲げるおおむね 2ha 以上の一団の農業用施設用地を含砂 49.4ha について、農用地区域を設定する方針です。

■2ha 以上の一団の農業用施設

| 農業用施設の名称 | 位置（集落名等） | *面積 | 農業用施設の種類 |
|----------|----------|-----|----------|
| 該当なし | | | |

(エ) 現況森林・原野等についての農用地区域の設定方針

本農業振興地域に分布する現況農用地等に介在又は隣接する「現況森林・原野等」のうち、森林原野が有する生物多様性の保全及び二酸化炭素の吸収源、並びに水資源かん養や防風、防潮、風致等の諸機能を活用し、既存農用地の保全及び魅力ある農村環境の形成に資するため、次の 544.1ha について農用地区域を設定する方針です。なお、農地への転用が比較的容易な原野等については、森林法を遵守しつつ、周辺農用地との一体的な利活用に努めます。

■農用地区域に設定する森林・原野等面積

単位:ha

| 地区名 | 土地の種類・面積 (ha) | | | 所有者 又は管理者 | 利用しようとする用途 | 備考 |
|-------|---------------|------|-------|--------------|-----------------|----|
| | 森林・原野 | 雑種地等 | 合計 | | | |
| 喜如嘉地区 | 67.0 | 0.5 | 67.6 | 私有地、 公有地 | 農用地、 森林保全整備等 | |
| 大宜味地区 | 111.1 | 0.4 | 111.5 | | | |
| 塩屋地区 | 154.5 | 1.9 | 156.4 | | | |
| 津波地区 | 206.3 | 2.3 | 208.6 | | | |
| 0.0 | 0.0 | 0.0 | 0.0 | | | |
| 合計 | 539.0 | 5.1 | 544.1 | | | |

※面積の集計は㎡単位で行い、ha単位で表記してあるため、計などが表記上の計算値と必ずしも一致しない。

(2) 農業上の土地利用の方向

ア 農用地等利用の方針

本村の農業振興地域は 4,887ha ですが、前述の農用地区域の設定方針で示したとおり、農業振興地域面積の 25.4 %にあたる 1240.0ha を農用地区域に設定するものとします。

また、農用地区域のうち用途区分として農地区分を 1,118.1ha（農用地区域の 90.2%）、採草放牧地区分を 87.2ha(7.0%)、農業用施設用地区分を 34.7ha (2.8%)と設定します。

■農用地区域における用途区分面積の設定

単位: ha

| 地区 | 農 地 | | | 採草放牧地 | | | 混牧林地 | | | 農業用施設用地 | | | 計 | | | 森林・原野等 |
|-------|-------|---------|-------|-------|------|------|------|-----|-----|---------|------|-----|-------|---------|-------|--------|
| | 現況 | 将来 | 増減 | 現況 | 将来 | 増減 | 現況 | 将来 | 増減 | 現況 | 将来 | 増減 | 現況 | 将来 | 増減 | 現況 |
| 喜如嘉地区 | 120.5 | 188.0 | 67.5 | 0.0 | 0.0 | 0.0 | - | - | - | 0.6 | 0.7 | 0.0 | 121.2 | 188.7 | 67.6 | 67.6 |
| 大宜味地区 | 59.7 | 171.2 | 111.5 | 0.0 | 0.0 | 0.0 | - | - | - | 4.7 | 4.7 | 0.0 | 64.4 | 175.9 | 111.5 | 111.5 |
| 塩屋地区 | 189.6 | 346.0 | 156.4 | 0.0 | 0.0 | 0.0 | - | - | - | 23.3 | 23.4 | 0.0 | 213.0 | 369.4 | 156.4 | 156.4 |
| 津波地区 | 243.9 | 412.9 | 169.0 | 48.0 | 87.2 | 39.1 | - | - | - | 5.4 | 5.9 | 0.5 | 297.4 | 506.0 | 208.6 | 208.6 |
| 0 | 0.0 | 0.0 | 0.0 | 0.0 | 0.0 | 0.0 | - | - | - | 0.0 | 0.0 | 0.0 | 0.0 | 0.0 | 0.0 | 0.0 |
| 合 計 | 613.7 | 1,118.1 | 504.4 | 48.0 | 87.2 | 39.1 | 0.0 | 0.0 | 0.0 | 34.1 | 34.7 | 0.6 | 695.9 | 1,240.0 | 544.1 | 544.1 |

(注) ①農用地区域の各用途区分面積は、有地番面積を集計したものである。

②面積の集計は㎡単位で行い、ha単位で表記してあるため、計などが表記上の計算値と必ずしも一致しない。

③各用途区分の現況欄は、それぞれの区分に含まれる森林・原野等(その他雑種地を含む)を除いた面積である。なお、将来欄は森林・原野等を加えた面積である。

これは、森林・原野等が今後おおむね10年間に含まれる用途区分に転換されること、並びに周辺の農用地等(農地や農業用施設等)と一体的に農用地区域として設定することが妥当であると位置づけられることなどが想定されている。そのため増減欄は、森林・原野等の現況面積となる。

④それぞれの用途区分における現況の合計面積は、参考表1を参照。

なお、農用地区域 1240.0ha の土地利用状況は参考表 1 に示すとおり、シークワサーを主とする果樹類やさとうきび及び野菜類を中心とする農用地が 600.0ha で、農用地区域の 48.4%を占めています。以下、農業用施設用地 49.4ha (4.0%)、土地改良施設用地 46.5ha (3.8%)、森林原野 539.0ha (43.5%)、その他雑種地 5.1ha(0.4%)となっています。

農用地の中では、果樹類が最も多く 244.5ha（農用地区域の 19.8%）、以下、野菜類採草畑 150.2ha(12.1%)、野菜類 96.9ha(7.8%)、休耕地 31.5ha (4.8%)、さとうきび 23.5ha(1.9%)、花き類 10.9ha (0.9%) と続っていますが、原野化農地も 24.0ha と農用地区域の 1.9%を占めています。

今後とも赤土等の流出防止や温室効果ガスの排出抑制などの必要な環境配慮を行いつつ、農業生産基盤や近代化施設の整備等により、果樹類や花き類及びさとうきび、並びに畜産などを振興し、効率的かつ安定的な農業経営の育成に努めます。

(参考表1) ■農用地区域の土地利用現況面積(有地番面積の集計)

単位:ha、%

| 計画用途 現況地目 | 農用地区域 | | 農地区分 | | 農業用施設 用地区分 | | 採草 放牧地区分 | |
|-------------------------|---------|-------|---------|-------|---------------|-------|-------------|-------|
| | 面積 | 構成比 | 面積 | 構成比 | 面積 | 構成比 | 面積 | 構成比 |
| ①農用地 | 600.0 | 48.4 | 561.4 | 50.2 | 1.9 | 5.4 | 36.7 | 105.9 |
| 農地 | 587.2 | 47.4 | 561.4 | 50.2 | 1.1 | 3.3 | 24.7 | 71.3 |
| 田・水稲 | 5.3 | 0.4 | 5.3 | 0.5 | 0.0 | - | 0.0 | - |
| さとうきび | 23.5 | 1.9 | 23.5 | 2.1 | 0.0 | - | 0.0 | - |
| 野菜類 | 95.9 | 7.7 | 95.1 | 8.5 | 0.8 | 2.4 | 0.0 | - |
| 花き類 | 5.8 | 0.5 | 5.8 | 0.5 | 0.0 | - | 0.0 | - |
| 果樹類 | 58.9 | 4.8 | 58.7 | 5.2 | 0.0 | 0.0 | 0.2 | 0.6 |
| 造園・緑化木等 | 0.2 | 0.0 | 0.2 | 0.0 | 0.0 | - | 0.0 | - |
| 休耕地 | 31.5 | 2.5 | 31.5 | 2.8 | 0.0 | 0.0 | 0.0 | - |
| 原野化農地 | 24.0 | 1.9 | 23.9 | 2.1 | 0.0 | 0.0 | 0.0 | - |
| 採草畑 | 150.2 | 12.1 | 125.4 | 11.2 | 0.2 | 0.7 | 24.5 | 70.7 |
| マンゴー | 20.9 | 1.7 | 20.9 | 1.9 | 0.0 | 0.0 | 0.0 | - |
| キク | 5.1 | 0.4 | 5.1 | 0.5 | 0.0 | 0.0 | 0.0 | - |
| シークワサー | 164.7 | 13.3 | 164.7 | 14.7 | 0.0 | 0.1 | 0.0 | - |
| パインアップル | 1.0 | 0.1 | 1.0 | 0.1 | 0.0 | - | 0.0 | - |
| 切り葉 | 0.1 | 0.0 | 0.1 | 0.0 | 0.0 | - | 0.0 | - |
| 養蜂 | 0.1 | 0.0 | 0.1 | 0.0 | 0.0 | - | 0.0 | - |
| 芭蕉布 | 0.1 | 0.0 | 0.1 | 0.0 | 0.0 | - | 0.0 | - |
| 採草放牧地 | 12.7 | 1.0 | 0.0 | - | 0.7 | 2.1 | 12.0 | 34.6 |
| ②農業用施設用地 | 49.4 | 4.0 | 6.5 | 0.6 | 32.2 | 93.0 | 10.6 | 30.6 |
| 農産系 | 7.0 | 0.6 | 5.3 | 0.5 | 1.6 | 4.7 | 0.0 | - |
| 畜産系 | 42.4 | 3.4 | 1.2 | 0.1 | 30.6 | 88.3 | 10.6 | 30.6 |
| ③土地改良施設用地 | 46.5 | 3.8 | 45.8 | 4.1 | 0.0 | - | 0.7 | 2.1 |
| 農道等 | 36.3 | 2.9 | 35.6 | 3.2 | 0.0 | - | 0.7 | 2.1 |
| 排水路等 | 10.2 | 0.8 | 10.2 | 0.9 | 0.0 | - | 0.0 | - |
| 法面等 | 0.0 | - | 0.0 | - | 0.0 | - | 0.0 | - |
| ①+②+③ ※用途区分における現況の合計 | 695.9 | 56.1 | 613.7 | 54.9 | 34.1 | 98.5 | 48.0 | 138.6 |
| ④森林原野 | 539.0 | 43.5 | 499.4 | 44.7 | 0.5 | 1.4 | 39.1 | 112.9 |
| ⑤その他雑種地小計 | 5.1 | 0.4 | 5.0 | 0.4 | 0.1 | 0.1 | 0.0 | - |
| ④+⑤ ※森林原野等小計(現況) | 544.1 | 43.9 | 504.4 | 45.1 | 0.5 | 1.5 | 39.1 | 112.9 |
| 合 計 | 1,240.0 | 100.0 | 1,118.1 | 100.0 | 34.7 | 100.0 | 87.2 | 100.0 |

※土地利用の現況面積は、本農業振興地域整備計画全体見直しの基礎調査による。

※面積の集計は㎡単位で行い、ha単位で表記しているため、合計や構成比が表記上の数値による計算値と必ずしも一致しない。

※小規模で軽微な農作業管理小屋や農機具置場などは、農用地と一体的な土地利用とみなし農用地に含める。

(※)休耕地:耕作が放棄されているが、農業用機械等で再開可能な農地(目視)

イ 用途区分の構想

注：以下に示す面積表示は、無地番面積を含まない有地番面積の集計であります。そのため、農業振興地域面積の合計は無地番面積を含む総面積4,887haと一致しません。

① 喜如嘉地区（田嘉里、謝名城、喜如嘉）

本地区は村の北東部に位置し、農業振興地域面積は参考表2に示すとおり690.3haで、そのうち27.3%を占める188.7haが農用地区域となっています。本地区の農用地区域は、田嘉里川や大川川の下流平坦地及び山手側の丘陵地に分布しています。平坦地の3地区(田嘉里地区、喜如嘉地区、謝名城地区)が土地改良事業で基盤整備されています。

農用地区域内の土地利用現況は参考表3に示すとおり、農用地が全体の57.5%を占める108.6haとなっていますが、森林原野も67.0ha(35.5%)を占めています。農用地の中ではシークワーサーを主とする果樹類(以下、同じ)が最も多く70.5ha(農用地区域の37.4%)、以下、野菜類(パインアップル含む...以下同じ)の9.8ha(5.2%)、さとうきびの7.9ha(4.2%)、休耕地の5.8ha(3.1%)と続いています。なお、原野化農地も全体の2.8%を占める5.4haとなっています。

本地区においては今後とも耕種農業が中心となることから参考表2に示すとおり、農用地区域の99.6%を占める188.0haを農地区分、0.7ha(0.4%)を農業用施設用地区分として設定し、土地利用を図っていくものとします。

② 大宜味地区（饒波、大兼久、大宜味、根路銘、上原）

本地区は村の中部北側に位置し、役場などの公共施設が立地しています。農業振興地域面積は参考表2に示すとおり1060.7haで、そのうち16.6%を占める175.9haが農用地区域となっています。本地区の農用地区域は、山手側の段丘平坦面や緩急面に分布し、1地区(大工又地区:根路銘)が土地改良事業で基盤整備されています。

農用地区域内の土地利用現況は参考表3に示すとおり、農用地が全体の31.9%を占める56.1ha、森林原野が111.1haで過半数以上の63.2%を占めています。農用地の中では果樹類が最も多く39.1ha(農用地区域の22.2%)、次いで、採草畑の7.3ha(4.2%)と続いています。原野化農地も全体の0.6%を占める1.0haとなっています。

本地区においては今後とも耕種農業が中心となることから参考表2に示すとおり、農用地区域の97.3%を占める171.2haを農地区分、4.7ha(2.7%)を農業用施設用地区分として設定し、土地利用を図っていくものとします。

③ 塩屋地区 (塩屋、屋古、田港、押川、大保)

本地区は村の中部南側に位置し、農業振興地域面積は参考表 2 に示すとおり 1,413.3ha で、そのうち 26.1%を占める 369.4ha が農用地区域となっています。本地区の農用地区域は、大保川下流域の平坦部及び押川や大保地域の山手側に分布し、2 地区(田港地区、大保地区)が土地改良事業で基盤整備されています。

農用地区域内の土地利用現況は参考表 3 に示すとおり、農用地が全体の 46.7%を占める 172.6ha となっていますが、森林原野も 154.5ha(41.8%)を占めています。農用地の中では果樹類が最も多く 71.9ha(農用地区域の 19.4%)、以下、採草畑の 32.4ha(8.8%)、野菜類の 31.6ha(8.6%)、さとうきびの 12.3ha(3.3%)と続いています。なお、原野化農地も全体の 3.4%を占める 12.7ha となっています。

本地区においては今後とも耕種農業が中心となることから参考表 2 に示すとおり、農用地区域の 93.7%を占める 346.0ha を農地区分、23.4ha(6.3%)を農業用施設用地区分として設定し、土地利用を図っていくものとします。

④ 津波地区 (白浜・宮城・江洲・津波)

本地区は村の南西部に位置し、農業振興地域面積は参考表 2 に示すとおり 1,152.9ha で、そのうち 43.9 %を占める 506.0ha が農用地区域に設定され、どの地区よりも農用地区域が多い状況となっています。本地区の農用地区域は、塩屋湾に面する低地部に一部分布していますが、多くは津波山や江州台地の山手側に分布し、2 地区(白浜地区、津波地区)が土地改良事業や畜産基地建設などで基盤整備が行われています。

農用地区域内の土地利用現況は参考表 3 に示すとおり、農用地が全体の 51.9%を占める 262.7ha となっていますが、森林原野も 206.3ha(40.8%) を占めています。農用地の中では畜産が盛んであるため採草畑が最も多く 108.3ha(農用地区域の 21.4%)、以下、果樹類が 62.9ha(12.4%)、野菜類の 50.3ha(9.9%)、休耕地の 17.5ha (3.5%)、さとうきびの 3.3ha(0.7%)、花き類の 2.9ha(0.6%) と続き、他の地区に比べて多様な農業経営が営まれています。なお、原野化農地も全体の 1.0%を占める 4.9ha となっています。

本地区においては今後とも耕種農業と畜産経営が中心となることから参考表 2 に示すとおり、農用地区域の 81.6%を占める 412.9ha を農地区分、87.2ha(17.2%)を採草放牧地区分、5.9ha(1.2%)を農業用施設用地区分として設定し、土地利用を図っていくものとします。

(参考表2) 地区別用途区分面積の構想(有地番面積の集計)

単位:ha、%

| 地区 | 農振地域 合計面積(a) | 農用地区域 (b) | (b/a) | 農地区分 (c) | (c/b) | 農業用施設 用地区分(d) | (d/b) | 採草放牧地 区分(e) | (e/b) |
|-----------|-----------------|----------------|-------------|----------------|-------------|------------------|------------|----------------|------------|
| | | | 比率 | | 比率 | | 比率 | | 比率 |
| 喜如嘉地区 | 690.3 | 188.7 | 27.3 | 188.0 | 99.6 | 0.7 | 0.4 | 0.0 | 0.0 |
| 大宜味地区 | 1,060.7 | 175.9 | 16.6 | 171.2 | 97.3 | 4.7 | 2.7 | 0.0 | 0.0 |
| 塩屋地区 | 1,413.3 | 369.4 | 26.1 | 346.0 | 93.7 | 23.4 | 6.3 | 0.0 | 0.0 |
| 津波地区 | 1,152.9 | 506.0 | 43.9 | 412.9 | 81.6 | 5.9 | 1.2 | 87.2 | 17.2 |
| 合計 | 4,317.2 | 1,240.0 | 28.7 | 1,118.1 | 90.2 | 34.7 | 2.8 | 87.2 | 7.8 |

(参考表3) 農用地区域内の地区別土地利用現況面積(有地番面積の集計)

| 地目 | 喜如嘉地区 | 構成比 | 大宜味地区 | 構成比 | 塩屋地区 | 構成比 | 津波地区 | 構成比 |
|------------------|--------------|--------------|--------------|--------------|--------------|--------------|--------------|--------------|
| ①農用地 | 108.6 | 57.5 | 56.1 | 31.9 | 172.6 | 46.7 | 262.7 | 51.9 |
| 農地 | 108.6 | 57.5 | 56.1 | 31.9 | 172.6 | 46.7 | 250.0 | 49.4 |
| 田・水稲 | 3.0 | 1.6 | 0.0 | 0.0 | 2.3 | 0.6 | 0.0 | 0.0 |
| さとうきび | 7.9 | 4.2 | 0.0 | 0.0 | 12.3 | 3.3 | 3.3 | 0.7 |
| 野菜類 | 9.8 | 5.2 | 5.2 | 3.0 | 31.6 | 8.6 | 49.3 | 9.7 |
| 花き類 | 2.2 | 1.2 | 0.8 | 0.5 | 2.8 | 0.8 | 0.0 | 0.0 |
| 果樹類 | 14.5 | 7.7 | 2.3 | 1.3 | 19.6 | 5.3 | 22.4 | 4.4 |
| 造園・緑化木等 | 0.2 | 0.1 | 0.0 | 0.0 | 0.0 | 0.0 | 0.0 | 0.0 |
| 休耕地 | 5.8 | 3.1 | 1.6 | 0.9 | 6.6 | 1.8 | 17.5 | 3.5 |
| 原野化農地 | 5.4 | 2.8 | 1.0 | 0.6 | 12.7 | 3.4 | 4.9 | 1.0 |
| 採草畑 | 2.2 | 1.1 | 7.3 | 4.2 | 32.4 | 8.8 | 108.3 | 21.4 |
| マンゴー | 4.8 | 2.6 | 0.0 | 0.0 | 1.6 | 0.4 | 14.5 | 2.9 |
| キク | 1.4 | 0.7 | 0.9 | 0.5 | 0.0 | 0.0 | 2.9 | 0.6 |
| シークワサー | 51.2 | 27.1 | 36.8 | 20.9 | 50.7 | 13.7 | 26.0 | 5.1 |
| パインアップル | 0.0 | 0.0 | 0.0 | 0.0 | 0.0 | 0.0 | 1.0 | 0.2 |
| 切り葉 | 0.1 | 0.0 | 0.0 | 0.0 | 0.0 | 0.0 | 0.0 | 0.0 |
| 養蜂 | 0.1 | 0.1 | 0.0 | 0.0 | 0.0 | 0.0 | 0.0 | 0.0 |
| 芭蕉布 | 0.1 | 0.0 | 0.0 | 0.0 | 0.0 | 0.0 | 0.0 | 0.0 |
| 採草放牧地 | 0.0 | 0.0 | 0.0 | 0.0 | 0.0 | 0.0 | 12.7 | 2.5 |
| ②農業用施設用地 | 4.3 | 2.3 | 4.7 | 2.7 | 22.9 | 6.2 | 17.4 | 3.4 |
| 農産系 | 4.3 | 2.3 | 0.0 | 0.0 | 0.8 | 0.2 | 1.8 | 0.4 |
| 畜産系 | 0.0 | 0.0 | 4.7 | 2.7 | 22.1 | 6.0 | 15.6 | 3.1 |
| ③土地改良施設用地 | 8.3 | 4.4 | 3.6 | 2.1 | 17.4 | 4.7 | 17.2 | 3.4 |
| 農道等 | 5.0 | 2.7 | 2.6 | 1.5 | 16.1 | 4.4 | 12.5 | 2.5 |
| 排水路等 | 3.3 | 1.7 | 1.0 | 0.6 | 1.3 | 0.4 | 4.7 | 0.9 |
| 法面等 | 0.0 | 0.0 | 0.0 | 0.0 | 0.0 | 0.0 | 0.0 | 0.0 |
| ④森林原野 | 67.0 | 35.5 | 111.1 | 63.2 | 154.5 | 41.8 | 206.3 | 40.8 |
| ⑤その他雑種地小計 | 0.5 | 0.3 | 0.4 | 0.2 | 1.9 | 0.5 | 2.3 | 0.5 |
| 合計 | 188.7 | 100.0 | 175.9 | 100.0 | 369.4 | 100.0 | 506.0 | 100.0 |

※面積の集計は㎡単位で行いha単位で表記しているため、計や構成比が表記上の数値による計算値と必ずしも一致しない。

2 農用地利用計画

(1) 農用地区域

(2) 用途区分

別記の通りとします。

(別記 農用地利用計画: 31 頁参照)

第2 農業生産基盤の整備開発計画

1 農業生産基盤の整備及び開発の方向

本村の農業振興地域面積は4,887haで、そのうち25.4%にあたる1,240.0haが農用地区域に設定されています。本村の農用地は丘陵地に多く、国頭マージ上壤が広く分布しています。

本村ではこれまで土地改良事業や農村基盤総合整備事業、農道整備、かんがい排水整備などの各種農業生産基盤整備事業を推進してきました。土地改良事業ではこれまでに7地区(受益面積=132.3ha)が完了し、農用地区域面積(1,240.0ha)の10.7%を占めています。しかし、一部地域においては未整備の農道や排水路があり、今後とも農業生産基盤の整備に努めます。

① 喜如嘉地区(田嘉里、謝名城、喜如嘉)

本地区の農用地区域面積は参考表3(以下同じ)に示すとおり188.7haで、土地利用現況をみると①農用地108.6ha(57.5%)、②農業用施設用地4.3ha(2.3%)、③土地改良施設用地8.3ha(4.4%)、④森林原野67.0ha(35.5%)、⑤その他雑種地0.5ha(0.3%)となっています。

本地区の農用地は、河川の下流平坦地や山手側の丘陵地に分布し、田嘉里土地改良区(受益面積21.0ha)が昭和53年度、喜如嘉土地改良区(受益面積29.9ha)も昭和53年度に区画整理や農道及びかんがい整備事業などが完了しています。しかし、集落背後の山間部の緩傾斜農用地は、ほ場区画や農道及び排水などが未整備の状況となっています。

今後は、未整備状況の農用地における土地改良事業やかんがい排水などの農業基盤整備事業の推進に努めます。

② 大宜味地区(饒波、大兼久、大宜味、根路銘、上原)

本地区の農用地区域面積は175.9haで、土地利用現況をみると①農用地56.1ha(31.9%)、②農業用施設用地4.7ha(2.7%)、③土地改良施設用地3.6ha(2.1%)、④森林原野111.1ha(63.2%)、⑤その他雑種地0.4ha(0.2%)となっています。本地区の農用地は、山手側の段丘平坦面や緩急面に分布し、大工又区(根路銘:受益面積21.1ha)が平成8年度に農地開発事業で基盤整備されています。しかし、その他の農用地は、ほ場区画や農道及び排水などが未整備のため農業生産条件が悪い状況となっています。

今後は、未整備状況の農用地における土地改良事業やかんがい排水などの農業基盤整備事業の推進に努めます。

③ 塩屋地区(塩屋、屋古、田港、押川、大保)

本地区の農用地区域面積は 369.4ha で、土地利用現況をみると①農用地 172.6ha(46.7%)、②農業用施設用地 22.9ha(6.2%)、③土地改良施設用地 17.4ha (4.7%)、④森林原野 154.5ha (41.8%)、⑤その他雑種地 1.9ha (0.5%)となっています。

本地区の農用地は、大保川下流域の平坦部及び押川や大保地域の山手側に分布し、田港土地改良区(受益面積 26.0ha) が昭和 62 年度、大保土地改良区(受益面積 26.1ha) が平成 2 年度に土地改良事業で基盤整備されています。しかし、その他の農用地は、ほ場区画や農道及び排水などが未整備のため農業生産条件が悪い状況となっています。

今後は、未整備状況の農用地における土地改良事業やかんがい排水などの農業基盤整備事業の推進に努めます。

④ 津波地区(白浜・宮城・江洲・津波)

本地区の農用地区域面積は 506.0ha で、土地利用現況をみると①農用地 262.7ha(51.9%)、②農業用施設用地 17.4ha(3.4%)、③土地改良施設用地 17.2ha(3.4%)、④森林原野 206.3ha (40.8%)、⑤その他雑種地 2.3ha (0.5%)となっています。

本地区の農用地は、塩屋湾に面する低地部に一部分布していますが、多くは津波山や江州台地の山手側に分布しています。本地区では白浜地区の農業構造改善事業(受益面積 5.0ha) が昭和 56 年度、半崎地区(白浜)の農村総合整備モデル事業(受益面積 3.2ha) が昭和 63 年度、津波地区が畜産基地建設などで農業基盤整備が行われています。しかし、その他の農用地は、ほ場区画や農道及び排水などが未整備のため農業生産条件が悪い状況となっています。

今後は、未整備状況の農用地における土地改良事業やかんがい排水などの農業基盤整備事業の推進に努めます。

2 農業生産基盤整備開発計画

| 事業の種類 | 事業の概要 | 受益の範囲 | | 対図 番号 | 備考 |
|-----------------------------|-----------------------|-------|------|----------|----|
| | | 受益地区 | 受益面積 | | |
| 団・農地耕作条件改善事業 | 客土1式 排水路1式 農道 | 江洲原 | 6 | 1 | |
| 団・(沖) 農業基盤整備促進事業 | 排水路1式 農道1式 | 田嘉里 | 6 | 2 | |
| 団・(沖) 農村集落基盤再編・整備事業 | 体験施設1式 利活用施設1式 | 田港 | 0 | 3 | |
| 団・(沖) 農業基盤整備促進事業 | 農道1式 排水路1式 | 根路銘 | 30 | 4 | |
| 団・農地耕作条件改善事業 | 客土1式 排水路1式 舗装1式 | 田港 | 12 | 5 | |
| 団・農地耕作条件改善事業 | 客土1式 排水路1式 農道1式 | 江洲原 | 6 | 6 | |
| 団・農業水路等長寿命化・防災減災事業のうち長寿命化対策 | 排水路1式 導流提1式 | 喜如嘉 | 22 | 7 | |

資料：大宜味村産業振興

3 森林の整備その他林業の振興との関連

森林は国土保全、生物多様性の保全、防風、防災、地すべり防止、水質環境保全、風致、生活環境保全といった多様な機能を有しています。これらの諸機能は農用地の保全や農業生産性の向上にも資するものであり、これらの諸機能が発揮できるよう保存に努めるとともに、必要に応じて農用地との一体的な整備を図ります。

なお、本計画の推進にあたっては、沖縄北部地域森林計画や大宜味村森林整備計画との整合性を保つものと致します。

4 他事業との関連

該当なし

第3 農用地等の保全計画

1 農用地等の保全の方向

本村は急傾斜地形が多いため、一部の農用地では、台風や豪雨のたびに土砂崩壊などの被害を被っています。また、肥沃な表土の流失などによって農地生産性は低くなっています。

さらに、本村においては農家の減少や農業従事者の高齢化などに起因する耕作放棄地や管理不十分な農用地の増加がみられる反面、農地流動化の実績が少ないため、農用地を取り巻く状況は厳しいものとなっています。

しかし、農業は本村の基幹産業であり、さらに、国土保全や環境保全などの多面的機能を持つ農用地は、本村にとって重要な地域資源であります。今後とも自然災害などから農用地の保全を図るとともに、耕作放棄地の解消など農用地の積極的な利活用に努めます。

2 農用地等保全整備計画

| 事業の種類 | 事業の概要 | 受益の範囲 | | 対図 番号 | 備考 |
|-------|-------|-------|------|----------|----|
| | | 受益地区 | 受益面積 | | |
| 該当なし | | | | | |

資料：大宜味村産業振興課

3 農用地等の保全のための活動

農用地及び周辺土壌等を自然災害などから保全するとともに、耕作放棄や管理不十分による農用地としての機能低下を防止するための活動、並びに耕作放棄地の発生防止や農用地の多面的機能を確保するため、以下のような方策の展開に努めます。

① 農用地の流出防止に関する啓発

農用地及び周辺土壌等の流出防止に資するため、地域地形や土壌などの自然環境の詳細把握に努めます。さらに、農家などに対して耕土流出防止に関する支援及び普及啓発活動を推進し、農用地や海域環境の保全に努めます。

② 農地保全活動に対する支援

農用地が重要な地域資源であることに鑑み、土地所有者に対し、村や農業委員会及び村担い手育成総合支援協議会が積極的な指導や調整活動等を行い、農用地の保全に努めます。

③ 耕作放棄地の保全管理の支援

本地域に分布する耕作放棄地や管理不十分な農用地に対して、その発生原因などの調査分析に努めるとともに、村の「農業経営基盤の強化に関する基本構想」等に基づき、農地保有合理化事業の啓発宣伝活動や耕作放棄地解消対策事業などを推進し、耕作放棄地の解消及びその発生防止に努めます。

4 森林の整備その他林業の振興との関連

本計画の推進にあたっては、沖縄北部地域森林計画や大宜味村森林整備計画との整合性を保つものと致します。

第4 農業経営の規模の拡大及び農用地等の 農業上の効率的かつ総合的な利用の促進計画

1 農業経営の規模拡大及び農用地等の効率的かつ総合的な利用に関する誘導方向

(1) 効率的かつ安定的な農業経営の目標

本村の総農家一戸当り経営耕地面積は、平成22年農業センサスによれば99aで(20,752a、210戸)、沖縄県平均の166a(2,598,266a、15,643戸)と比べて零細規模となっています(戸数は、経営耕地を有する総農家数を示しています)。

農業従事者が他産業従事者並みの所得を確保しうる効率的かつ安定的な農業経営を実現するためには、効率的で付加価値の高い農業の推進や担い手農家の育成などととも、農用地の流動化や集積等による生産規模の拡大を図る必要があります。

今後、農業者が他産業従事者並みの所得を確保しうる農業経営を実現するため、農業を主業とする農業者一人あたりの年間農業所得を250万円程度、年間労働時間として2000時間程度を目標とし、農業が職業として選択されるような施策の推進に努めます。そして、その実現のための営農類型別作物構成を下表のとおり設定するものとします。

■営農類型別の作物構成

| | 営農類型 | 目標規模 | 作物構成(作付面積) | 備考 |
|----------|--------------|---------|---------------------------|----|
| 個人 経営 | さとうきび +野菜 | 2.6ha | さとうきび2.4ha、ゴーヤー 0.4ha | |
| | 花卉 | 0.5ha | 輪菊0.15ha、小菊0.5ha | |
| | 果樹 | 4.0ha | パイン4.0ha | |
| | 果樹 | 1.8ha | シークワサー0.6ha、タンカ ン1.2ha | |
| | 果樹 | 1.8ha | 温州0.6ha、タンカン1.2ha | |
| | 肉用牛 | 5.16ha | 草地等5.16ha、成雌牛39頭 | |
| 組織 経営 | さとうきび | 26.75ha | さとうきび20.5ha | |

資料：大宜味村「農業経営基盤の強化の促進に関する基本構想」

(2) 農用地等の農業上の効率的かつ総合的な利用に関する誘導方向

本村は山が多く、しかも農用地の大部分が山間部傾斜地にあり、農業生産上あまり恵まれていない状況となっています。このような中で土地基盤整備事業などを行い、農業振興に努めてきました。しかし近年、農業者の高齢化や農業後継者不足等により耕作放棄地の増加とともに農地流動化の停滞等、深刻な課題が顕在化しています。

そのため、農用地区域内の農地の保有及び利用状況を的確に把握し、耕作放棄地の防止や解消を図るとともに、経営規模の拡大と農地の高度利用に努めます。

具体的には、農地移動適正化あっせん事業、利用権設定等促進事業、農地保有合理化事業等の各種流動化対策を実施するとともに、村や農業委員会及び担い手育成総合支援協議会との連携のもとで耕作放棄に対する指導を強化し、農用地等の効率的かつ総合的な利用の促進に努めます。

また、農用地等の効率的かつ総合的な利用にあたっては、地域農業集団及び農業生産組織等との連携のもと、農作業の共同化及び受委託の推進、農業経営基盤強化促進事業の活用、地域ぐるみの営農体制の確立を図ります。

2 農業経営の規模の拡大及び農用地等の効率的かつ

総合的な利用の促進を図るための方策

本村の農業は前述のように零細規模農家が多いことから、今後、農業経営の規模拡大及び農用地等の効率的かつ総合的な利用を図るため、以下のような方策の展開に努めるものとします。

① 農用地の流動化対策

農用地の流動化対策として、本地域に分布する耕作放棄地及び耕作放棄地となるおそれがある農地のうち、今後、農業上の利用促進を図る必要がある耕作放棄地等を「要活用農地」として把握し、各種指導や事業の導入によりその解消に努めます。具体的には、農業委員会を中心とする農地の貸し手や借り手の掘り起こし活動、並びに相談・指導・啓発、情報提供等を実施するとともに、農地移動適正化あっせん事業や利用権設定等促進事業及び農地保有合理化事業等の各種流動化施策の展開を推進します。

② 地域農業集団や農業生産組織の育成強化

現在本村にはJA おきなわの下部組織としてのさとうきび、シークワサー、柑橘、野菜、花きの5つの生産部会が結成されています。今後も既存生産組合の活動強化とともに、農用地の集団的活用や育苗・栽培管理・出荷業務の共同化、並びに農業機械の共同利用等各種の農業経営の改善に資するため、担い手農家を中心とする農業生産組織の更なる育成強化に努めます。

③ 農作業の共同化の促進

地域農業集団や農業生産組織の育成強化を図るなかで、共同栽培や共同出荷などの各種農作業の共同化の促進に努めます。

④ 農作業の受委託の促進

農業後継者不足や農業従事者の高齢化、並びに第二種兼業農家の増加などに伴う農業経営の粗放化を防止し農業生産性の安定向上を図るため、地域ニーズの動向を把握しながら農作業の受委託の促進に努めます。そのため、農業機械の充実とオペレーターなどの育成強化を推進します。

⑤ 地力の維持増進対策

農地土壌は作物栽培の基盤をなすもので、土づくりは農業生産の向上を図る上で極めて重要であります。そのため、有機質肥料の投入や堆肥の畑地還元、減農薬栽培などを推進し、地力の維持増進に努めます。

また、土壌診断による肥料の調整とともに、さとうきびと野菜や花きなどの輪作栽培及び定期的な深耕の促進に努めます。

3 森林の整備その他林業の振興との関連

本計画の推進にあたっては、沖縄北部地域森林計画や大宜味村森林整備計画との整合性を保つものと致します。

第5 農業近代化施設の整備計画

1 農業近代化施設の整備の方向

本村農業における主要な作目は、耕種部門ではシークワサーやマンゴーなどの果樹類、畜産部門では養豚やブロイラー、肉用牛などがあげられます。

今後これらの農業経営振興のため、ほ場や農業用水及び農道などの生産基盤の整備とともに、耐候性ハウスや農作物被害防止施設、共同育苗施設などの近代化施設の整備に努めます。また、畜産振興にあたっては「家畜排せつ物の管理の適正化及び利用の促進に関する法律」の趣旨を踏まえ、環境や衛生問題に対応した近代化施設の整備を促進するものと致します。

① 果樹類

本村の果樹類は、シークワサーを中心に、古くから盛んに栽培されており、今後とも栽培技術の確立化や優良品種への更新を図るとともに、熱帯果樹についても積極的に振興し、産地形成を図ります。

果樹類生産は、気象条件や病害虫の影響を受けやすいため、今後は、共同利用温室や耐候性ハウスなどの近代化施設の整備を促進します。

② 花き類

本村の花きは、きくを中心に行われています。花きは本県の温暖な自然的特性により発展した作目で、県内をはじめ県外移出作目として有望であります。しかし、露地栽培の多い花き生産は気象条件に左右されやすく、品質や生産量不安定であるため、気象条件や病害虫等の影響を軽減する耐候性ハウスや農作物被害防止施設、並びに自動選別結束機等の近代化施設の整備に努めます。

③ さとうきび

さとうきびは生産者の高齢化や兼業化とともに、作付面積や生産量とも減少傾向にあります。なお、さとうきびは亜熱帯の特性を生かした甘味資源作目で、国の甘味資源対策保護対象ともなっており、安定的な作目と位置づけられています。今後は、共同利用組織や農作業受委託組織を育成するとともに、収穫用機械や集中脱葉施設等の導入を図り、農作業の効率化や省力化に努めます。

④ 肉用牛、乳用牛

本村の肉用牛や乳用牛は、飼養戸数及び飼養頭数とも増減を繰り返しながらもほぼ安定的な増加傾向で推移しています。今後は、飼料供給施設や糞尿処理施設等の近代化を図るとともに、「家畜排せつ物の管理の適正化及び利用の促進に関する法律」の制度を踏まえた畜舎施設の改善を推進し、環境保全及び衛生対策に努めます。

⑤ 養豚

本村の養豚は、飼養戸数及び飼養頭数とも減少傾向で推移しています。今後は、防暑や防疫、並びに周辺環境に配慮した畜舎の近代化を図るとともに、「家畜排せつ物の管理の適正化及び利用の促進に関する法律」の制度を踏まえた畜舎施設の改善を推進し、環境保全及び衛生対策に努めます。

2 農業近代化施設整備計画

| 施設の種類 | 位置及び規模 | 受益の範囲 | | | 利用組織 | 対図番号 | 備考 |
|-------|--------|-------|------|------|------|------|----|
| | | 受益地区 | 受益面積 | 受益戸数 | | | |
| 該当なし | | | | | | | |

資料：大宜味村産業振興課

3 森林の整備その他林業の振興との関連

本計画の推進にあたっては、沖縄北部地域森林計画や大宜味村森林整備計画との整合性を保つものと致します。

第6 農業を担うべき者の育成・確保施設の整備計画

1 農業を担うべき者の育成・確保施設の整備の方向

本村では、農家戸数の減少や農業就業者の高齢化及び農業後継者不足が、農業生産の維持及び発展にとっておおきな課題となっています。本村における効率的かつ安定的な農業の確立に当たっては、認定農業者の育成に加え、多様な就農経路を通じた新規就農者の確保が必要であります。

具体的には、新規学卒者やUターン者及び高齢者を含めた他産業からの転職者及び農村女性等の就農支援が重要となっています。

今後新規就農者の育成・確保施策として、農業技術や経営管理能力の習得のための就農支援施設、情報通信施設及び農作業体験施設等の各種施設整備に努めます。

さらに、新規就農に必要な資金援助や農地の円滑な取得などに対する支援を推進致します。

2 農業就業者育成・確保施設整備計画

| 施設の種類 | 施設の内容 | 位置及び規模 | 施設の対象者 | 対象範囲 | 備考 |
|---------|---------------|--------|------------------------|------|----|
| 体験利活用施設 | 体験施設 利活用施設 | 大工又地区 | 農業実習生 村外住民 修学旅行生 | | |

資料：大宜味村産業振興課

3 農業を担うべき者のための支援の活動

農業を担うべき者のための支援活動については、農業委員会や沖縄県農業協同組合及び沖縄県北部農林水産振興センター農業改良普及課などとの連携のもとで、次のような支援活動の展開に努めるものと致します。

① 農業の技術及び知識の習得への支援

沖縄県農業協同組合や沖縄県立農業大学校及び沖縄県北部農林水産振興センター農業改良普及課などの関係機関と連携して研修などを実施し、農業技術及び知識の習得の支援に努めます。

② 就農準備等に必要な資金貸付の支援

新規就農者が必要とする資金を適切に融通するため、農業信用保証保険制度を活用しつつ、「青年等の就農促進のための資金の貸付け等に関する特別措置法」に基づく就農準備に必要な「就農支援資金」、農業近代化を図る「新規就農円滑化資金」等をはじめとする各種資金の積極的な活用の支援に努めます。

③ 農地の円滑な取得等に対する支援

農地保有合理化事業などと連携して離農農家や規模縮小農家の農地を整理し、先進的農業経営を目指す新規就農者等に対して、円滑に継承できるように新規就農円滑化対策事業などの活用の支援に努めます。

④ 就農や経営向上のための必要な各種の情報提供体制への支援

就農希望者に対する就農相談及び情報提供や就農に関する啓発活動を幅広く推進するとともに、就農後も継続した営農相談活動などの推進に努めます。

⑤ 将来における担い手育成の観点からの農業教育の推進

農業に対する理解を深め将来の担い手を育成する観点から、関係機関の連携のもとで学校などにおける農業体験学習活動の支援に努めます。

4 森林の整備その他林業の振興との関連

本計画の推進にあたっては、沖縄北部地域森林計画や大宜味村森林整備計画との整合性を保つものと致します。

第7 農業従事者の安定的な就業の促進計画

1 農業従事者の安定的な就業の促進の目標

本村の産業は、古くから農業主体の第1次産業を中心にしてきました。本村の令和2年の産業別就業人口は1,426人で、第一次産業が329人(23.1%)、第二次産業が224人(15.7%)、第三次産業が873人(61.2%)となっています。平成22年からの推移をみると、第三次産業人口が一貫して増加しているのに対し、第一次産業人口は平成27年に増加した後減少し、第二次産業人口は一貫して減少しています(国勢調査による)。

本村の令和2年における農家戸数は146戸(総世帯の11.2%)、そのうち販売農家が119戸で総農家の81.5%を占めています(農林業センサス)。販売農家の中では専業農家が30戸(25.2%)で、残りの74.8%が兼業農家となっています。そのため、兼業農家の安定的な就業の確保及び所得向上が課題となっています。

こうした中で、本村農業の振興を図るためには収益性の高い農業経営を推進し、専業農業者の増大を図るとともに、農業兼業従事者の就業機会の確保が必要となります。そのため、村内へ企業誘致を積極的に推進するとともに、立地企業に対する地元村民の優先採用などの雇用対策に努めます。さらに、地域農林水産物を活用した農産加工業の振興を図ります。

| 就業形態 | 従業地 | | | | | | | | |
|--------|------|---|----|------|---|----|----|---|----|
| | 市町村内 | | | 市町村外 | | | 合計 | | |
| | 男 | 女 | 計 | 男 | 女 | 計 | 男 | 女 | 計 |
| 恒常的勤務 | 7 | 1 | 8 | 14 | 5 | 19 | 21 | 6 | 27 |
| 自営兼業 | 4 | 1 | 5 | 8 | 1 | 9 | 12 | 2 | 14 |
| 出稼ぎ | 0 | 0 | 0 | 0 | 0 | 0 | 0 | 0 | 0 |
| 日雇・臨時雇 | 2 | 0 | 2 | 3 | 0 | 3 | 5 | 0 | 5 |
| 総計 | 13 | 2 | 15 | 24 | 6 | 31 | 38 | 8 | 46 |

目標値の ・基礎資料編における第8「農業従事者の他産業就業の現状」を基礎とする。

推計方法 ・農業従事者総数は現状通りとする。

2 農業従事者の安定的な就業の促進を図るための方策

① 農業従事者の就業意欲を把握するための方策

農家の各種意向調査や地域農業集団及び生産組織等を通じ、農業従事者の農用地保有状況や営農形態及び農業経営に対する将来意向とともに、他産業への就業意向などの把握に努めます。

② 農業従事者に対する就業相談活動の強化

各種の意向調査等に基づき、村や関係機関及び関係団体の連携のもとに各種営農相談や就業指導などを推進し、農業従事者の育成とともに安定的な就業の場の確保に努めます。

③ 企業進出に関しての地域関係者との連絡調整方策

企業誘致にあたっては、本村の特性にあった企業を地域とのコンセンサスのもとに誘致し、産業の振興と就業機会の増大に努めます。

④ 地域農林水産業及びその他地域資源の利活用による地場産業への就業機会の確保対策

本村で産出される農作物を活用した地場産業を振興し、原材料としての農林水産物の需要喚起とともに、地域特産加工品の開発や地域ブランドの確立を図ることにより就業機会の拡大に努めます。

⑤ 上記対策を円滑に推進するための体制整備に関する対策

上記に掲げた諸対策を円滑に推進するため、村及び農業委員会、沖縄県農業協同組合、沖縄県北部農林水産振興センター農業改良普及課、地域農業集団、商工会等の関係団体で構成する推進協議会の設置に努める。

3 農業従事者就業促進施設

該当なし

4 森林の整備その他林業の振興との関連

本計画の推進にあたっては、沖縄北部地域森林計画や大宜味村森林整備計画との整合性を保つものと致します。

第8 生活環境施設の整備計画

1 生活環境施設の整備の目標

本村は緑豊かな自然に恵まれた古い集落形態が残っている地域で、昭和51年度から農村総合整備モデル事業が実施され、集落道、集落排水路、農村公園、農村環境改善センター、畜産汚水処理施設等が設備されてきています。今後も、自然環境と一体となってそれぞれの機能が十分に果たせるよう農村環境の総合的な整備に努めます。

このような観点に立ち、安全性、利便性、快適性、文化性の改善向上に努め、山と海の美しい自然環境の村、みのり多い産業の育つ村、健康で温かな心に包まれた生きがいのある村、やんばるの伝統的文化の香り高い村づくりの推進に努めるものと致します。

(1) 安全性

本村の村道や農道は、その改良率及び舗装率とも北部圏域市町村の水準に達しておらず、さらに、村内集落間のネットワークも不十分な状況となっています。

このため、村道や農道については、その整備率を高めるとともに、市町村道路網整備計画に謳われている「安全な道づくり、人に優しい道づくり、自然に優しい道づくり、地域の活性化を支援する道づくり」等を達成するため、ゆとりあるきめ細やかな道路整備に努めます。

(2) 保健性

水道については、昭和59年に村営の簡易水道を整備し運営していますが、今後とも良質な水を安定供給するため、老朽化した送配水施設の改修を図ります。また、宅地や開発動向を踏まえつつ、水道施設の整備拡充に努めます。

ごみ処理については、平成17年度に国頭地区一般廃棄物最終処分場整備事業(やんばる美化センター)が完了するとともに、平成18年度より供給が開始され、国頭地区行政事務組合による処理業務が実施されました。今後はごみの分別処理やリサイクルの推進を図り、環境にやさしいごみ処理を推進に努めます。

医療については、村立の診療所と歯科診療所があり、一方、救急患者の輸送については国頭地区行政事務組合、救急医療については県立北部病院および北部地区医師会病院で対応しています。今後ともこれらの施設と連携し村民が健康で安心して日常生活を送ることができるよう保健医療施策の充実に努めます。

(3) 利便性

本村は都市部から遠隔地にあるため、テレビ・ラジオ・携帯電話等の受信状態が悪く、難視聴状態にありましたが、中継局やアンテナが設置されるなどにより、一部難視聴地域はあるものの解消されつつあります。

なお、本村では各公民館や一部家庭に防災行政無線施設を設置していますが、強風雨時等には必要な行政情報等の伝達が困難な状況となっています。今後は防災行政無線の老朽化対策の一環として、無線・デジタル化で再構築を図るとともに、これを補完する新たなシステムの導入に努めます。

(4) 快適性

基幹道路である国道の整備が進められていく一方で、村民のいこいの場である海浜が減少しているため、可能な限り道路公園や集落公園の整備を推進します。また、村民のくつろげるコミュニティ施設広場や総合運動場を設置して村民の快適性の確保に努めます。

(5) 文化性

本村には国指定重要無形文化財(工芸技術)をはじめ、国、県指定の天然記念物、埋蔵文化財等重要な文化財が多い状況となっています。このような文化財は村民共有の財産であり、今後とも、これらの文化財の保護・継承に努めるとともに、有形・無形民族文化、伝統芸能・行事等の保護・継承を図ります。

また、村民が新しい現代的な芸能文化に触れる機会を充実するとともに、都市部の人々や観光客との交流、さらには国際交流を通して伝統文化の中から新しい文化を生み出していくことの支援に努めます。

2 生活環境施設整備計画

該当なし

3 森林の整備その他林業の振興との関連

本計画の推進にあたっては、沖縄北部地域森林計画や大宜味村森林整備計画との整合性を保つものと致します。

4 その他の施設の整備に係る事業との関連

該当なし

第9 付図

- 1 土地利用計画図（付図1号）
- 2 農業生産基盤整備開発計画図（付図2号）
- 3 農用地等保全整備計画図（付図3号）・・・該当なし
- 4 農業近代化施設整備計画図（付図4号）
- 5 農業就業者育成・確保施設整備計画図（付図5号）
- 6 生活環境施設整備計画図（付図6号）

（注意：付図1号は本報告書に添付、付図2号以下は村業務資料に添付）

別 記

(農用地利用計画)

別記 農用地利用計画

(1) 農用地区域

ア 農用地区域

本村における次表の「区域の範囲」欄に含まれる土地のうち、次頁以降の別表「農用地区域に含める地番」欄に掲げる土地を農用地区域とする。

■農用地区域の字別総括表

| 地区名 | 区域の範囲 () は全域農用地区域以外の土地の小字 | |
|-------|----------------------------|--|
| | 大字名 | 小 字 名 |
| 喜如嘉地区 | 田嘉里 | 川茶 野国名原 前田 安志良 嘉名良原 溝名 屋嘉比上原 上福地原 山川原 舟上原 赤又山原 |
| | 謝名城 | 一名代 波佐間 宇茂久 大川原 大川山 |
| | 喜如嘉 | 板敷原 真謝原 立名原 外堀田原 宇茂田原 大福原 石保川 原 板張原 波佐間原 山田原 的川原 源河仁屋原 杣山 |
| 大宜味地区 | 饒波 | 喜味 味嘉川 比謝 親田圃 |
| | 大兼久 | |
| | 大宜味 | 川登 喜納 杣山 |
| | 根路銘 | 島原 南読川 謝名 山辻 山川 親川 南久保 棚原 キナハ 上読川 キナギ 棚原山 |
| | 上原 | サッパナ 加次良俣 板川 |
| 塩屋地区 | 屋古 | 前田原 タンナ又原 |
| | 田港 | タンマ原 田港上原 御神上原 マグイ アカサ 大工又 南風原 白兼 |
| | 押川 | ウシチャ堂 湧地原 ウタキノ上 ウタキノ前 押川山 |
| | 大保 | 江洲原 |
| 津波地区 | 白浜 | 半崎 洗田 田釜 安地原 |
| | 津波 | 具志喜納原 津波原 アザカ原 クネンラ原 フタマタ原 津波山 |

| 地区 | 区域の範囲 | | 農用地区域に含める地番 ((参考) : 現況森林:原野等) | | | | | |
|-------|-------|------|-------------------------------|-------|-------|-------|-------|-------|
| | 大字 | 小字 | | | | | | |
| 喜如嘉地区 | 田嘉里 | 中福地 | 18-2 | 20-1 | 20-2 | 21 | 23-2 | 33 |
| | | | 33-2 | 34-1 | 34-2 | 34-3 | 34-4 | 35-2 |
| | | | 36-2 | 37 | 38-1 | 40-1 | 41-1 | 42-1 |
| | | | 43-1 | 117-1 | 118-1 | 118-3 | 118-4 | |
| 喜如嘉地区 | 田嘉里 | 川茶 | 134-1 | 134-2 | 135 | 136 | 137 | 139 |
| | | | 140-1 | 140-2 | 140-3 | 140-4 | 141 | 142 |
| | | | 143 | 144-1 | 145 | 146 | 147 | 148 |
| | | | 149 | 154 | 159 | 161 | 162 | |
| 喜如嘉地区 | 田嘉里 | 野国名原 | 301 | 302 | 305 | 309 | 310-1 | |
| 喜如嘉地区 | 田嘉里 | 前田 | 384-2 | 415 | 418 | 419 | 420 | 421 |
| | | | 422 | 423 | 424 | 425 | 426 | 427 |
| | | | 428 | 429 | 430 | 431 | 432 | 433 |
| | | | 434 | 436 | 437 | 438 | 439 | 441 |
| | | | 443-2 | 444-1 | 445 | 446 | 447 | |
| | | | 448 の一部(別図1) | | 449 | 450 | 451 | 452 |
| | | | 453-1 | 454-1 | 456 | 458 | 459 | 460 |
| | | | 461 | 462 | 463-1 | 464 | 465 | 466-1 |
| | | | 466-2 | 477-1 | 477-3 | 478-2 | 479-2 | 480-2 |
| | | | 483 | 484 | 485-1 | 485-2 | 486 | 487 |
| | | | 488-1 | 488-2 | 489 | 490-1 | 490-2 | 491 |
| | | | 492 | 493-1 | 494 | 495-1 | 496-1 | 497-1 |
| | | | 498-2 | 500-1 | 501-1 | 502-1 | 503-2 | 504-2 |
| | | | 505-3 | 508-2 | 509-1 | 514-2 | 514-3 | |
| 喜如嘉地区 | 田嘉里 | 安志良 | 750 | 751-1 | 753 | 754 | 755 | 756-1 |
| | | | 758-1 | 760-1 | 761 | 765 | 767 | 768 |
| | | | 769 | 772-2 | 773-2 | 782 | 783 | 784 |
| | | | 785-2 | 786-1 | 806 | 807-2 | 815 | 816-1 |
| | | | 817-1 | 817-2 | 818-1 | 818-2 | 819 | 820 |
| | | | 821 | 822 | 823 | 824 | 825 | 826 |

| 地区 | 区域の範囲 | | 農用地区域に含める地番 ((参考) :現況森林:原野等) | | | | | |
|-------|-------|-------|---|--------|--------|------------------|--------|--------|
| | 大字 | 小字 | | | | | | |
| | | | 827 | 828 | 829 | 830 | 831 | 832 |
| | | | 833 | 834 | 835 | 836 | 837 | 838-1 |
| | | | 839 | 840 | 841 | 842 | 843 | 844 |
| | | | 845 | 846 | 847 | 848 | 849 | 850 |
| | | | 851 | 852 | 853 | 854 | 855 | 856 |
| | | | 857 | 858 | 859 | 860 | 861 | 862 |
| | | | 863 | 864 | 865 | 866 | 867 | 868 |
| | | | 869 | 870 | 871 | 872 | 873 | 874 |
| | | | 875-2 | | | | | |
| 喜如嘉地区 | 田嘉里 | 嘉名良原 | 1013-1 | 1014-1 | 1014-2 | 1015 | 1016 | 1017 |
| | | | 1018 | 1019 | 1020 | 1021 | 1022 | 1023 |
| | | | 1024 | 1025 | 1027 | 1028 | 1029 | 1030 |
| | | | 1031 | 1032 | 1033 | 1034 | 1037 | 1038 |
| | | | 1039 | 1040 | 1041 | 1042 | 1043 | 1044 |
| | | | 1045 | 1046 | 1047 | 1048 | 1049 | 1050 |
| | | | 1051 | 1052 | 1053 | 1054 | 1055 | 1056 |
| | | | 1057 | 1058 | 1059 | 1060 | 1062 | 1063 |
| | | | 1064 | 1065 | 1066 | 1066-1 | 1067 | 1068 |
| | | | 1069 | 1070 | 1071 | 1072 | 1073 | |
| 喜如嘉地区 | 田嘉里 | 溝名 | 1112 | 1112-2 | 1113 | 1114 | 1115-1 | 1116-1 |
| | | | 1117 | 1118-2 | 1119 | 1120 | 1121-1 | 1122-1 |
| | | | 1122-2 | 1123-1 | 1124 | 1124-1 | 1125 | 1126-1 |
| | | | 1127 | 1128 | 1129-1 | 1130-1 | 1131 | 1132 |
| | | | 1133-1 | 1136-1 | 1137 | 1138 | 1139 | 1140 |
| | | | 1141 | 1142 | 1143 | 1146 | 1146 | 1147-1 |
| | | | 1148-1 | 1149-1 | 1150 | 1153-1 | 1154-1 | 1155 |
| | | | 1156 | 1156-2 | 1157-1 | 1158 | 1159-1 | 1160 |
| | | | 1161 の一部(別図 2-1) | | | 1162 の一部(別図 2-1) | | |
| | | | 1163 | 1164 | 1166 | 1167 | 1168 | 1169 |
| | | | 1170 | | | | | |
| 喜如 | 田嘉里 | 屋嘉比上原 | 1395-1 の一部(別図 2) | | 1396 | 1397-1 | 1398-1 | |

| 地区 | 区域の範囲 | | 農用地区域に含める地番 ((参考) : 現況森林: 原野等) | | | | | |
|-------|-------|------|--------------------------------|---------|---------|--------------------|---------|--------|
| | 大字 | 小字 | | | | | | |
| 嘉地区 | | | 1401 | 1402 | 1403 | 1409 | 1410 | 1411 |
| 喜如嘉地区 | 田嘉里 | 上福地原 | 1450 | 1451 | 1452 | 1453 | 1454 | 1455 |
| | | | 1456 | 1501 | 1502 | 1504 | 1514 | 1515 |
| | | | 1516 | 1517 | 1518 | 1519 | 1520 | 1521 |
| | | | 1523 | 1524-1 | 1524-2 | 1525 | 1526 | 1527 |
| | | | 1528 | 1529 | 1530 | 1531 | 1532 | 1533 |
| | | | 1534 | 1535 | 1536 | 1537 | 1538 | |
| 喜如嘉地区 | 田嘉里 | 山川原 | 1609 | 1611 | 1612-1 | 1612-2 | 1613 | 1614-1 |
| | | | 1614-2 | 1615-1 | 1615-2 | 1615-3 | 1616-1 | 1616-2 |
| | | | 1616-3 | 1617 | 1618 | 1619 | 1620 | 1660-1 |
| | | | 1660-2 | 1660-3 | 1660-4 | 1660-5 | 1661-1 | 1661-2 |
| | | | 1661-3 | | | | | |
| 喜如嘉地区 | 田嘉里 | 舟上原 | 1676 | 1677 | 1678 | 1679 | 1681-1 | 1681-2 |
| | | | 1682 | 1683 | 1684 | 1685 | 1688 | 1689 |
| | | | 1697-1 の一部(別図 3) | | | 1697-2 の一部(別図 2-2) | | |
| | | | 1697-3 | 1698 | 1699-1 | 1699-2 | 1699-3 | 1700 |
| 喜如嘉地区 | 田嘉里 | 赤又山原 | 1712-3 | 1712-4 | 1712-5 | 1712-6 | 1712-7 | |
| | | | 1712-8 | 1712-9 | 1712-10 | 1712-11 | 1712-12 | |
| | | | 1712-13 | 1712-14 | 1712-15 | 1712-16 | 1712-17 | |
| | | | の一部(別図 2-3) | | 1712-18 | 1712-19 | 1712-20 | |
| | | | 1712-21 | 1712-22 | 1712-23 | 1712-24 | 1712-25 | |
| | | | 1712-26 | 1712-27 | 1712-28 | 1712-29 | 1712-30 | |
| | | | 1712-31 | 1712-32 | 1712-33 | 1712-34 | 1712-35 | |
| | | | 1712-36 | 1712-37 | 1712-38 | 1712-39 | 1712-40 | |
| | | | 1712-41 | 1712-42 | 1712-43 | 1712-44 | 1712-45 | |
| | | | 1712-47 | 1712-50 | 1712-51 | 1712-52 | 1712-53 | |
| | | | 1712-54 | 1712-55 | 1712-56 | 1712-57 | 1712-58 | |
| | | | 1712-59 | 1712-60 | 1712-61 | 1712-62 | 1712-63 | |
| | | | 1712-64 | 1712-65 | 1712-66 | 1712-67 | 1712-68 | |

| 地区 | 区域の範囲 | | 農用地区域に含める地番 ((参考) : 現況森林:原野等) | | | | | |
|-------|-------|-----|-------------------------------|----------|----------|----------|----------|-------|
| | 大字 | 小字 | | | | | | |
| | | | 1712-69 | 1712-70 | 1712-71 | 1712-72 | 1712-73 | |
| | | | 1712-74 | 1712-75 | 1712-76 | 1712-77 | 1712-78 | |
| | | | 1712-79 | 1712-80 | 1712-81 | 1712-82 | 1712-83 | |
| | | | 1712-84 | 1712-85 | 1712-86 | 1712-87 | 1712-88 | |
| | | | 1712-89 | 1712-90 | 1712-91 | 1712-93 | 1712-94 | |
| | | | 1712-95 | 1712-96 | 1712-97 | 1712-98 | 1712-99 | |
| | | | 1712-100 | 1712-101 | 1712-102 | 1712-103 | 1712-104 | |
| | | | 1712-105 | 1712-106 | 1712-107 | 1712-108 | 1712-109 | |
| | | | 1712-110 | 1712-111 | 1712-112 | 1712-113 | 1712-114 | |
| | | | 1712-115 | 1712-116 | 1712-117 | 1712-118 | 1712-119 | |
| | | | 1712-120 | 1712-121 | 1712-122 | 1712-123 | 1712-124 | |
| | | | 1712-125 | 1712-127 | 1712-128 | 1712-129 | 1712-130 | |
| | | | 1712-131 | 1712-132 | 1712-133 | 1712-134 | 1712-135 | |
| | | | 1712-136 | 1712-137 | 1712-138 | 1712-139 | 1712-140 | |
| | | | 1712-141 | 1712-142 | 1712-143 | 1712-144 | | |
| 喜如嘉地区 | 謝名城 | 一名代 | 325 | 380 | 381-1 | 381-2 | 382 | 383 |
| | | | 384 | 385 | 386 | 387 | 388 | 389 |
| | | | 390 | 391 | 392 | 393 | 394 | 395 |
| | | | 396 | 397 | 398 | 399 | 415 | 416 |
| | | | 417 | 418-1 | 418-2 | 419 | 420 | 421 |
| | | | 422 | 423 | 424 | 425 | 426 | 427 |
| | | | 428 | 429 | 430 | 431 | | |
| 喜如嘉地区 | 謝名城 | 波佐間 | 832 | 833 | 834 | 835 | 836 | 837 |
| | | | 838 | 839 | 840 | 841 | 842 | 843 |
| | | | 844 | 845 | 846 | 847 | 848 | 849 |
| | | | 853-2 | 855 | 856 | 857-1 | 857-2 | 858 |
| | | | 860-2 | 868-2 | 869-2 | 875-2 | 926-2 | 927-2 |
| | | | 928 | 929-2 | 931-2 | 934-2 | 946-2 | 947-2 |
| | | | 949-2 | 950 | 951-2 | 952-2 | 954-2 | 955-2 |
| | | | 956 | 957 | 958 | 959 | 960 | 961 |
| | | | 962 | 963-1 | 963-2 | 963-4 | 964 | 965 |

| 地区 | 区域の範囲 | | 農用地区域に含める地番 ((参考) : 現況森林: 原野等) | | | | | | | | |
|---------|---------|---------|--------------------------------|--------|--------|--------------------|---------|---------|---------------------|---------|---------|
| | 大字 | 小字 | | | | | | | | | |
| | | | 966 | 968 | 969-2 | | | | | | |
| 喜如嘉地区 | 謝名城 | 宇茂久 | 980 | 981 | 982 | 983 | 984-1 | 984-2 | | | |
| | | | 985 | 994 | 995 | 996 | 997 | 998 | | | |
| | | | 999 | 1000 | 1001 | 1002 | 1003 | 1004 | | | |
| | | | 1006 | 1007 | 1008 | 1009 | 1010 | 1011 | | | |
| | | | 1012 | 1013 | 1015 | 1016 | 1017 | 1018 | | | |
| | | | 1019 | 1020 | 1021 | 1022 | 1023 | 1025 | | | |
| | | | 1026 | 1027 | 1030 | 1031 | 1032 | 1033 | | | |
| | | | 1034 | 1035 | 1036 | 1037 | 1040 | 1057-1 | | | |
| | | | 1058-1 | 1064-1 | | | | | | | |
| 喜如嘉地区 | 謝名城 | 大川原 | 1445 | 1446 | 1447 | 1448 | 1449 | 1450 | | | |
| | | | 1451 | 1452 | 1453 | 1454 | 1455 | 1456 | | | |
| | | | 1457 | 1458 | 1461 | 1462 | 1463 | 1464 | | | |
| | | | 1465 | 1466 | 1475 | 1476-1 | 1476-2 | 1477 | | | |
| | | | 1478 | 1479 | 1480 | 1481 | 1483 | 1484 | | | |
| | | | 1485 | 1486 | 1487 | 1488 | 1489 | 1490-1 | | | |
| | | | 1490-2 | 1491 | 1492-1 | 1492-2 | 1493 | 1494 | | | |
| | | | 1495 | 1496 | 1497 | 1498-1 | 1498-2 | 1499 | | | |
| | | | 1500 | 1505 | 1511 | 1512 | 1513 | 1514 | | | |
| | | | 1515 | 1516 | 1517 | 1518 | 1519 | 1520 | | | |
| | | | 1521 | 1522 | 1528 | 1529 | 1529-2 | 1529-3 | | | |
| | | | 喜如嘉地区 | 謝名城 | 大川山 | 1679-2 | 1679-4 | 1679-5 | 1679-6 の一部 (別図 2-4) | | |
| | | | | | | 1679-7 | 1679-8 | 1679-9 | 1679-10 | 1679-11 | 1679-12 |
| | | | | | | 1679-13 | 1679-14 | 1679-15 | 1679-16 | 1679-17 | 1679-18 |
| | | | | | | 1679-19 の一部 (別図 4) | | | 1679-20 | 1679-21 | 1679-26 |
| 1679-44 | 1679-45 | 1679-46 | | | | 1679-47 | 1679-48 | 1679-49 | | | |
| 1679-50 | 1679-51 | 1679-52 | | | | 1679-53 | 1679-54 | 1679-55 | | | |
| 1679-56 | 1679-57 | 1679-58 | | | | 1679-59 | 1679-60 | 1679-61 | | | |
| 1679-62 | 1679-63 | 1679-64 | | | | 1679-65 | 1679-67 | 1679-68 | | | |
| 1679-69 | 1679-70 | 1679-71 | | | | 1679-72 | 1679-73 | 1679-74 | | | |

| 地区 | 区域の範囲 | | 農用地区域に含める地番 ((参考) : 現況森林: 原野等) | | | | | | | | | | | | | | | | | | | | | | | | | | | | | | | | | | | | | | | | | | | | | | | | | | | |
|-------|-------|------|--------------------------------|---------|---------|---------|---------|---------|---------|---------|---------|---------|---------|---------|---------|----------------|----------|----------------|-----|------|------|-------|-------|------|------|-------|------|------|------|------|------|------|------|------|------|------|-------|-------|------|------|-----|-----|-----|-----|-----|-----|-----|-----|-----|-----|-----|-----|-----|-----|
| | 大字 | 小字 | | | | | | | | | | | | | | | | | | | | | | | | | | | | | | | | | | | | | | | | | | | | | | | | | | | | |
| | | | 1679-75 | 1679-76 | 1679-77 | 1679-78 | 1679-84 | 1679-85 | 1679-86 | 1679-88 | 1679-92 | 1679-93 | 1679-95 | 1679-96 | 1679-97 | 1679-98 | 1679-100 | | | | | | | | | | | | | | | | | | | | | | | | | | | | | | | | | | | | | |
| 喜如嘉地区 | 喜如嘉 | 板敷原 | 197 | | | | | | | | | | | | | | | | | | | | | | | | | | | | | | | | | | | | | | | | | | | | | | | | | | | |
| 喜如嘉地区 | 喜如嘉 | 真謝原 | 692 | 693 | 694 | 695 | 696 | 697-1 | 698-1 | 699-1 | 699-3 | 700 | 701 | 702 | 703 | 704 | 705 | 706 | 707 | 708 | 709 | 710-1 | 710-2 | 711 | 712 | 713 | 714 | 715 | 716 | 717 | 718 | 719 | 720 | 721 | 722 | 723 | 724-1 | 724-2 | 726 | 727 | 728 | 729 | 730 | 731 | 732 | 733 | 734 | 736 | 737 | 738 | 739 | 742 | | |
| 喜如嘉地区 | 喜如嘉 | 立名原 | 897 | 898 | 899 | 900 | 901 | 902 | 903 | 904 | 905 | 906 | 908 | 909 | 910 | 911 | 912 | 913 | 914 | 915 | 916 | 917 | 918 | 919 | 920 | 921-1 | 922 | 923 | 924 | 925 | 926 | 927 | 928 | 929 | 930 | 931 | 932 | 933 | 934 | 935 | 936 | 937 | 938 | 939 | 940 | 941 | 942 | 943 | 944 | 945 | 946 | 947 | 948 | 949 |
| 喜如嘉地区 | 喜如嘉 | 外堀田原 | 993 | 999-1 | 1001 | 1001 | 1002 | 1003 | 1004 | 1005 | 1006 | 1007 | 1008 | 1009 | 1010 | 1011 の一部(別図 5) | | 1012 の一部(別図 5) | | 1013 | 1019 | 1020 | 1021 | 1022 | 1023 | 1027 | 1029 | 1030 | 1031 | 1032 | 1033 | 1034 | 1035 | 1038 | 1039 | 1059 | 1061 | 1062 | 1063 | 1064 | | | | | | | | | | | | | | |

| 地区 | 区域の範囲 | | 農用地区域に含める地番 ((参考) : 現況森林: 原野等) | | | | | |
|-------|-------|------|--------------------------------|--------|--------|--------|--------|--------|
| | 大字 | 小字 | | | | | | |
| | | | 1065 | 1066 | 1067-1 | 1067-2 | 1068 | 1069 |
| | | | 1070 | 1071 | 1072 | | | |
| 喜如嘉地区 | 喜如嘉 | 宇茂田原 | 1470 | 1478 | 1478-4 | 1478-5 | 1478-6 | 1480-1 |
| | | | 1481-2 | 1526-1 | 1527-1 | 1529-1 | 1529-2 | 1530 |
| | | | 1531-1 | 1532-1 | 1532-2 | 1533-1 | 1534-1 | 1574-1 |
| | | | 1574-2 | | | | | |
| 喜如嘉地区 | 喜如嘉 | 大福原 | 1575 | 1576-1 | 1577 | 1578 | 1579 | 1580 |
| | | | 1581 | 1582-1 | 1583-1 | 1584-1 | 1585-1 | 1586-1 |
| | | | 1587-1 | 1588 | 1589 | 1590 | 1591 | 1592 |
| | | | 1593 | 1594 | 1595 | 1596 | 1597 | 1598 |
| | | | 1599 | 1600 | 1601 | 1602 | 1603 | 1604 |
| | | | 1605 | 1606 | 1607 | 1608 | 1609 | 1610 |
| | | | 1611 | 1612 | 1613 | 1614 | 1615 | 1616 |
| | | | 1617 | 1618 | 1621 | 1622 | 1623 | 1624 |
| | | | 1625 | 1626 | 1627 | 1628 | 1629 | 1630 |
| | | | 1631 | 1632 | 1633 | 1634 | 1635 | 1636 |
| | | | 1637 | 1638 | 1639 | 1640-1 | 1640-2 | 1640-3 |
| | | | 1641 | | | | | |
| 喜如嘉地区 | 喜如嘉 | 石保川原 | 1749 | 1750 | 1753 | 1754 | 1755 | 1756 |
| | | | 1757 | 1758 | 1759 | 1760 | 1762 | 1763 |
| | | | 1764 | 1765 | 1766 | 1767 | 1768 | 1769 |
| | | | 1770 | 1771 | 1772 | 1773 | 1774 | 1775 |
| | | | 1776 | 1777 | 1778 | 1779 | 1780 | 1781 |
| | | | 1782 | 1783 | 1787 | 1788 | 1789 | 1790 |
| | | | 1791 | 1792-1 | 1792-2 | 1793 | 1794 | 1795 |
| | | | 1796 | 1797 | 1798 | 1799 | 1800 | 1801 |
| | | | 1802 | 1803 | 1804 | 1805 | 1806 | 1818 |
| | | | 1819 | 1820 | 1821-1 | 1821-2 | 1822 | 1823 |
| | | | 1824 | 1825 | 1826 | | | |
| 喜如嘉地 | 喜如嘉 | 板張原 | 1943 | 1944 | 1945 | 1946 | 1947 | 1948 |
| | | | 1949 | 1950 | 1951 | 1952 | 1953 | 1954 |

| 地区 | 区域の範囲 | | 農用地区域に含める地番 ((参考) : 現況森林: 原野等) | | | | | | | |
|-------|-------|-------|--------------------------------|--------|--------|--------|--------|---------|--|--|
| | 大字 | 小字 | | | | | | | | |
| 区 | | | 1955-1 | 1955-2 | 1956 | 1957 | 1958 | 1959 | | |
| | | | 1960 | 1961 | 1962 | 1963 | 1964 | 1965 | | |
| | | | 1966 | 1967 | 1968 | 1969 | 1970 | 1971 | | |
| | | | 1972 | 1973-1 | 1973-2 | 1974 | 1975 | 1977 | | |
| | | | 1978 | 1979 | 1980 | 1981 | 1982 | 1983 | | |
| | | | 1984 | 1985 | 1986 | 1987 | 1988 | 1989 | | |
| | | | 1990 | 1991 | 1992 | 1993 | 1994 | 1995 | | |
| | | | 1996 | 1997 | 1998 | 1999 | 2000 | 2001 | | |
| | | | 2002 | 2003 | 2004 | 2005 | 2007 | 2008 | | |
| | | | 2009 | 2010 | 2011 | 2012 | 2013 | 2014 | | |
| | | | 2015 | 2016 | 2017 | 2018 | 2019 | 2020 | | |
| | | | 2021 | 2022 | 2023 | 2024 | 2025 | 2026 | | |
| | | | 2027 | 2028 | 2029 | 2030 | 2031 | 2032 | | |
| | | | 2033 | 2034 | 2035 | 2036 | 2037 | 2038 | | |
| | | | 2039 | 2040 | 2041 | 2042 | 2043 | | | |
| 喜如嘉地区 | 喜如嘉 | 波佐間原 | 2129 | 2130 | | | | | | |
| 喜如嘉地区 | 喜如嘉 | 山田原 | 3041 | 3042 | | | | | | |
| 喜如嘉地区 | 喜如嘉 | 的川原 | 3062-1 | 3062-2 | 3062-3 | 3062-5 | 3062-7 | 3065 | | |
| | | | 3066 | 3068-1 | 3068-2 | 3069 | 3070-1 | 3071-2 | | |
| | | | 3084-1 | 3086 | 3087 | | | | | |
| 喜如嘉地区 | 喜如嘉 | 源河仁屋原 | 3109 | 3110 | 3111 | 3112 | 3113 | 3114 | | |
| | | | 3115 | 3116 | 3117 | 3118 | 3119 | 3120 | | |
| | | | 3121 | 3122 | 3123 | 3124 | 3125 | 3126 | | |
| | | | 3127 | | | | | | | |
| 喜如嘉地 | 喜如嘉 | 柚山 | 3128 | 3129 | 3130-1 | 3130-2 | 3130-3 | 3130-4 | | |
| | | | 3130-5 | 3130-6 | 3130-7 | 3130-8 | 3130-9 | 3130-10 | | |

| 地区 | 区域の範囲 | | 農用地区域に含める地番 ((参考) : 現況森林: 原野等) | | | | | | |
|-------|-------|----|--------------------------------|--------------------|---------|------------------|---------|---------|--|
| | 大字 | 小字 | | | | | | | |
| 区 | | | 3130-12 | 3130-13 | 3130-15 | 3130-17 | 3130-23 | 3130-24 | |
| | | | 3130-26 | 3130-26 | 3130-27 | 3130-28 | 3130-29 | 3130-30 | |
| | | | 3130-31 | 3130-32 | 3130-33 | 3130-34 | 3130-35 | 3130-41 | |
| | | | 3130-43 | 3130-46 | 3130-57 | 3131-2 | 3131-3 | 3131-4 | |
| | | | 3135-1 | 3135-2 の一部(別図 2-5) | | | 3135-3 | 3135-4 | |
| | | | 3135-5 | 3135-6 | 3135-7 | 3135-8 の一部(別図 6) | | | |
| | | | 3135-9 | 3135-10 | 3135-14 | 3135-15 | 3135-18 | 3135-19 | |
| | | | 3135-20 | 3135-21 | 3135-22 | 3135-23 | 3135-24 | 3135-25 | |
| | | | 3135-26 | 3135-27 | 3135-28 | 3135-29 | 3135-30 | 3135-31 | |
| | | | 3135-32 | 3135-33 | 3135-34 | 3135-43 | 3135-45 | 3135-46 | |
| | | | 3135-48 | 3135-49 | 3135-50 | 3135-51 | 3135-52 | 3135-53 | |
| | | | 3135-54 | 3135-55 | 3135-60 | | | | |
| 大宜味地区 | 饒波 | 喜味 | 409 | 410 | 411 | 412 | 413 | 414 | |
| | | | 415 | 452 | 455 | 456 | 457 | 459 | |
| | | | 460 | 461 | 462 | 463 | 464 | 465 | |
| | | | 466 | 467 | 468 | 469 | 470 | 471 | |
| | | | 472 | 473 | 474 | 475 | 476 | 477 | |
| | | | 478 | 479 | 480 | 481 | 482 | 483 | |
| | | | 484 | 485 | 486 | 487 | 488 | 488-2 | |
| | | | 489 | 490-2 | 491-2 | 492-2 | 510-1 | 511-2 | |
| | | | 512 | 513 | 514 | 515 | 516 | 517 | |
| | | | 518 | 519 | 520 | 523 | 524 | 548-1 | |
| | | | 548-2 | 549-1 | 549-2 | 552 | 553 | 554 | |
| | | | 555 | 556 | 557 | 558 | 559 | 560 | |
| | | | 561 | 562 | 563-1 | 563-2 | 564 | 581 | |
| | | | 582 | 593 | 594 | 595 | 596 | 598 | |
| | | | 599 | 600 | 601 | 602 | 603-1 | 603-2 | |
| | | | 604 | 605 | 606-1 | 607-1 | 608 | 609 | |
| | | | 610 | 611 | 612 | 613-1 | 615-1 | 615-4 | |
| | | | 616-1 | 616-3 | 617-1 | 617-2 | 617-3 | 618 | |
| | | | 619 | 620 | 621 | 622 | 623 | 624 | |

| 地区 | 区域の範囲 | | 農用地区域に含める地番 ((参考) : 現況森林: 原野等) | | | | | |
|-------|-------|-----|---|---------|---------|---------|---------|---------|
| | 大字 | 小字 | | | | | | |
| | | | 625 | 626 | 627 | 628 | 629 | 630 |
| | | | 631 | 632 | 633 | 633-1 | 634 | 635 |
| | | | 636 | 637 | 638 | 639 | 640 | 641 |
| | | | 642 | 643 | 644 | 645 | 646 | 647 |
| | | | 648 | 649 | 650 | 651 | 652 | 653 |
| | | | 654 | 655 | 656-1 | 656-2 | 656-3 | |
| 大宜味地区 | 饒波 | 味嘉川 | 749 | 867-1 | 867-2 | 868-1 | 872-1 | 873-1 |
| | | | 873-2 | 874 | 875-1 | 875-2 | 876 | 877 |
| | | | 878 | 879 | 880 | 881 | 882 | 883 |
| | | | 884 | 885 | 886 | 887 | 888 | 889 |
| | | | 890 | 890-1 | 891 | 892 | 893 | 894 |
| | | | 895 | 896 | 897 | 898 | 899 | 900 |
| | | | 902 | 905 | 906 | 907 | 908 | 909 |
| | | | 910 | 911-1 | 911-2 | 914 | 916 | 920 |
| | | | 920-1 | 920-4 | 920-5 | 920-6 | 920-7 | 920-8 |
| | | | 921 | 922 | 923-1 | 923-3 | 924-1 | 924-2 |
| | | | 926-1 | 926-2 | 927 | 928 | 929-1 | 929-2 |
| | | | 930-1 | 930-2 | 934 | 935-1 | 935-2 | 936 |
| | | | 937 | 938-1 | 938-2 | 939-1 | 939-2 | 940 |
| | | | 941 | 942-1 | 942-2 | 943-2 | | |
| 大宜味地区 | 饒波 | 比謝 | 1118 | 1120 | 1121 | 1122 | 1123 | 1124 |
| | | | 1321-4 | 1321-5 | 1321-6 | 1321-7 | 1321-8 | 1321-11 |
| | | | 1321-12 | 1321-14 | 1321-15 | 1321-16 | 1321-17 | 1321-18 |
| | | | 1321-19 | 1321-20 | 1321-27 | 1321-28 | 1321-29 | |
| | | | | | | | | |
| 大宜味地区 | 大兼久 | 仲筋 | 963 の一部(別図 7) 969 の一部(別図 7) | | | | | |
| | | | 970 の一部(別図 7) 971 の一部(別図 7) 1353-1 1353-2 | | | | | |
| | | | 1354-1 | 1354-2 | 1357 | 1364 | 1365-1 | 1365-2 |
| | | | 1365-3 | 1366-1 | 1369-1 | 1369-2 | 1370 | 1371 |
| | | | 1372 | 1373-1 | 1375-1 | 1375-2 | 1378 | 1379-1 |
| | | | 1379-2 | 1380 | 1381 | 1382-1 | | |
| 大宜 | 大宜味 | 川登 | 661 の一部(別図 8) | | | | | |

| 地区 | 区域の範囲 | | 農用地区域に含める地番 ((参考) : 現況森林: 原野等) | | | | | |
|-------|-------|-----|--------------------------------|--------|--------|--------|--------|--------|
| | 大字 | 小字 | | | | | | |
| 味地区 | | | | | | | | |
| 大宜味地区 | 大宜味 | 喜納 | 890 | 891 | 892 | 893 | 894 | 895 |
| | | | 896 | 897 | 898-1 | 898-2 | 899 | 900 |
| | | | 901 | 902 | 903 | 904 | 905 | 906 |
| | | | 909 | 913 | 919 | 920 | 920-2 | 926 |
| | | | 927 | 928 | 929 | 931-1 | 931-2 | |
| 大宜味地区 | 大宜味 | 柚山 | 960-12 | 960-13 | 960-14 | 960-15 | 960-19 | 960-20 |
| | | | 960-21 | 960-86 | | | | |
| 大宜味地区 | 根路銘 | 島原 | 126 | 127 | 128 | | | |
| 大宜味地区 | 根路銘 | 南読川 | 590 | 619 | 620 | 621 | 622-1 | 622-2 |
| | | | 623 | 624 | 625 | 626 | 643 | 644 |
| | | | 645 | 646 | 647 | 648 | 649 | 650 |
| | | | 651 | 652 | 653 | 654 | 655 | 656 |
| | | | 657 | 658 | 659 | 673 | 674 | 675 |
| | | | 702 | 702-1 | | | | |
| | | | | | | | | |
| 大宜味地区 | 根路銘 | 謝名 | 703 | 704 | 705 | 706 | 706-2 | 707 |
| | | | 708 | 709 | 709-1 | 709-2 | 709-3 | 709-4 |
| | | | 710 | 711 | 712 | 712-1 | 713 | 714 |
| | | | 715 | 716 | 717 | 718 | 718-1 | 719-1 |
| | | | 720-1 | 721-1 | 722 | 723 | 724 | 725-1 |
| | | | 726 | 727 | 728 | 729 | 730 | 731 |
| | | | 732 | 733 | 734 | 735 | 736 | 737 |
| | | | 738 | 739 | 740 | 741 | 742 | 743 |
| | | | 744 | 744-1 | 745 | 746 | 747 | 748 |
| | | | 749 | 749-1 | 750 | 751 | 752 | 753 |
| | | | 754 | 755 | 756 | 757 | 758 | 759 |
| | | | 760 | 761 | 762 | 763 | 764 | 765 |

| 地区 | 区域の範囲 | | 農用地区域に含める地番 ((参考) : 現況森林: 原野等) | | | | | |
|-------|-------|-----|--------------------------------|-------|-------|-------|-------|-------|
| | 大字 | 小字 | | | | | | |
| | | | 766 | 766-1 | 767 | 768 | 769 | 770 |
| | | | 771 | 772 | 773 | 774 | 775 | 776 |
| | | | 777 | 778-1 | 779-1 | 780-1 | 781 | 782 |
| | | | 783-1 | 784 | 786-1 | 787 | 788 | 789-1 |
| | | | 790-1 | 793 | 794 | 795 | 796 | 797 |
| | | | 797-1 | 797-2 | 798 | 799 | 800 | 801-1 |
| | | | 801-2 | 802 | 803 | 804 | 804-1 | 805 |
| | | | 806 | 807-1 | 807-2 | 808 | 809 | 810 |
| | | | 811-1 | 811-2 | 812 | 813-1 | 813-2 | 814 |
| | | | 815-1 | 815-2 | 816-1 | 816-2 | | |
| 大宜味地区 | 根路銘 | 山辻 | 817-1 | 817-2 | 818 | 819 | 820-1 | 820-2 |
| | | | 821 | 821-1 | 822-1 | 822-2 | 823 | 824 |
| | | | 825-1 | 825-2 | 826 | 827 | 828 | 829 |
| | | | 830 | 831 | 831-1 | 832 | 832-1 | 833 |
| | | | 834 | 835 | 836 | 837 | 838 | 839 |
| | | | 840 | 841 | 842 | 843 | 844 | 845 |
| | | | 846 | 847 | 848 | 849 | 850 | 851 |
| | | | 852 | 853 | 854 | 855 | 856 | 857 |
| | | | 858 | 859 | 860 | 861 | 862 | 863 |
| | | | 864 | 865 | 866 | 867 | 868 | 869 |
| | | | 870 | 871 | 872 | 873 | 874 | 875 |
| | | | 876 | 877 | 878 | 879 | 880 | 881 |
| | | | 882 | 883-1 | 883-2 | 884 | 885 | 885-1 |
| | | | 886 | 887-1 | 887-2 | 888 | 889 | 890 |
| | | | 891-1 | 891-2 | 892-1 | 892-2 | 893-1 | 893-2 |
| | | | 894-1 | 894-2 | 895-1 | 895-2 | 896-1 | 896-2 |
| | | | 897-1 | 897-2 | 898-1 | 898-2 | 899-1 | 899-2 |
| | | | 900 | 901 | 902 | 903 | 904 | 905 |
| | | | 906 | 907 | 908 | 909 | 910 | 911 |
| | | | 912 | 913 | 914 | 914-1 | 915 | 916 |
| 917 | 918 | 919 | 920 | 920-1 | 928 | | | |

| 地区 | 区域の範囲 | | 農用地区域に含める地番 ((参考) : 現況森林: 原野等) | | | | | | | | | | | |
|-------|-------|----|--------------------------------|--------|--------|--------|--------|-------|-------|--------|--------|--------|--------|--------|
| | 大字 | 小字 | | | | | | | | | | | | |
| | | | 929 | 929-1 | 930 | 931-1 | 931-2 | 932-1 | 932-2 | 933 | 934 | 935 | 936-1 | 936-2 |
| 大宜味地区 | 根路銘 | 山川 | 937-1 | 937-2 | 938 | 939 | 940 | 941 | 942 | 943 | 944 | 945 | 946 | 947 |
| | | | 948 | 949 | 950 | 951 | 952 | 953 | 954 | 955 | 956 | 957 | 958 | 959 |
| | | | 960 | 961 | 962 | 963 | 964 | 965 | 966 | 967 | 968 | 969 | 970 | 971-1 |
| | | | 971-2 | 972 | 973 | 974 | 975 | 976 | 977 | 978 | 979 | 980 | 981 | 982 |
| | | | 983 | 984 | 985 | 986 | 987 | 988 | 989 | 990 | 991 | 992 | 993 | 995 |
| | | | 996 | 998 | 999 | 1000 | 1001 | 1016 | 1017 | 1018 | 1019 | 1020 | 1021 | 1022 |
| | | | 1023 | 1024 | 1025 | 1026 | 1027 | 1028 | 1029 | 1030-1 | 1030-2 | 1031 | 1032-1 | 1032-2 |
| | | | 1033 | 1034-1 | 1034-2 | 1034-3 | 1034-4 | 1035 | 1036 | 1037 | 1038 | 1039 | 1040 | 1041 |
| | | | 1042 | 1043 | 1044 | 1045 | 1046 | 1047 | 1048 | 1049 | 1050 | 1051 | 1052 | 1053 |
| | | | 1054 | 1055 | 1056 | 1057 | 1058 | 1059 | 1060 | 1061 | 1062 | 1063 | 1064 | 1065 |
| | | | 1066 | 1067-1 | 1067-2 | 1068 | 1069 | 1070 | 1071 | 1072-1 | 1072-2 | 1073 | 1074 | 1075 |
| | | | 1075-1 | 1076 | 1077 | 1078 | 1079 | 1080 | 1081 | 1082 | 1083 | 1084 | 1085-1 | 1085-2 |
| | | | 1086 | 1087 | 1088-1 | 1088-2 | 1089 | 1090 | 1091 | 1092 | 1093-1 | 1093-2 | 1094-1 | 1094-2 |
| | | | 1095 | 1096 | 1097 | 1098 | 1099 | 1100 | 1101 | 1102-1 | 1103-1 | 1104 | 1105 | 1106-1 |

| 地区 | 区域の範囲 | | 農用地区域に含める地番 ((参考) :現況森林:原野等) | | | | | |
|-------|-------|-----|------------------------------|----------------|----------------|--------|--------|--------|
| | 大字 | 小字 | | | | | | |
| | | | 1107 | 1108 | 1109 | 1110 | 1111 | 1112 |
| | | | 1113 | 1114 | 1115 | 1116 | 1117 | 1118 |
| | | | 1119 | 1120 | 1121 | 1122 | 1123 | 1124 |
| | | | 1125 | 1126-1 | 1126-2 | 1127-1 | 1127-2 | 1128-1 |
| | | | 1128-2 | 1129-1 | 1129-2 | 1130 | 1131 | 1132 |
| | | | 1133 | 1134-1 | 1134-2 | 1135 | 1136 | 1137 |
| | | | 1138 | 1139 | 1140-1 | 1140-3 | 1141 | 1142 |
| | | | 1143 | 1144 | 1145 | 1146 | 1147 | 1148-1 |
| | | | 1148-2 | 1149 | 1150 | 1153 | 1154 | 1155 |
| | | | 1156 | 1157 | 1158 | 1159 | 1160 | 1161 |
| | | | 1162 | 1163 | 1164 | 1165 | 1166 | 1167 |
| | | | 1168 | 1169 | 1170 | 1171 | 1172 | 1173 |
| | | | 1174 | 1175 | 1176 | 1177 | 1178 | 1179 |
| | | | 1180 | 1181 | 1182 | 1183 | 1184 | 1185 |
| | | | 1186 | 1187 | 1188 | 1189 | 1190 | 1191 |
| | | | 1192 | 1193 | 1194 | 1195 | 1196 | 1197 |
| | | | 1198-1 | 1198-2 | 1198-3 | 1198-4 | 1199-1 | 1199-2 |
| | | | 1200 | 1201 | 1202 | 1203 | 1204 | 1205 |
| 大宜味地区 | 根路銘 | 親川 | 1206 | 1206-1 | 1207 | 1208 | 1209 | 1210 |
| | | | 1211 | 1212 | 1213 | 1214 | 1215 | 1216 |
| | | | 1217 | 1218 | 1219 | 1220 | 1221 | 1223 |
| | | | 1224 | 1225 | 1226 | 1227 | 1228 | 1229 |
| | | | 1230 | 1231 | 1232 | 1233 | 1234 | 1235 |
| | | | 1236 | 1237 | 1238 | 1239 | 1240 | 1241 |
| | | | 1242 | 1253-1 | 1254 | 1259-1 | 1259-2 | 1260-1 |
| | | | 1260-2 | 1277 の一部(別図 9) | | | 1278 | 1279 |
| | | | 1281 | 1282 | 1283 の一部(別図 9) | | | |
| | | | 1285 の一部(別図 9) | | | 1286 | 1287 | 1288 |
| | | | 1289 | 1290 | | | | |
| 大宜 | 根路銘 | 南久保 | 1600 | 1601 | 1607-2 | 1608 | 1609 | 1610 |

| 地区 | 区域の範囲 | | 農用地区域に含める地番 ((参考) : 現況森林:原野等) | | | | | | | |
|-----------------|-------|-----|-------------------------------|-------------------|-----------------|--------|-------------------|--------|--|--|
| | 大字 | 小字 | | | | | | | | |
| 味地区 | | | 1611 | 1612-1 | 1613-1 | 1614-1 | 1615 | 1616-1 | | |
| | | | 1617 | 1618 | 1619 | 1620 | 1621 | 1622 | | |
| | | | 1623 | 1624 | 1625 | 1626 | 1627 | 1628 | | |
| | | | 1629 | 1630 | 1631 | 1632 | 1633 | 1634 | | |
| | | | 1635-1 | 1636 | 1637 | 1638-1 | 1639 | 1640-1 | | |
| | | | 1640-2 | 1641-1 | 1643 | 1644 | 1645 | 1646 | | |
| | | | 1647 | 1648 | 1649 | 1650 | 1651 | 1652 | | |
| | | | 1653 | 1654 | 1655 | 1656 | 1657 | 1658 | | |
| | | | 1659 | 1659-1 | 1660 | 1661 | 1662 | 1663 | | |
| | | | 1664 | 1665 | 1666 | 1667 | 1668 | 1669 | | |
| | | | 1670 | 1671 | 1672 | 1672-1 | 1672-2 | 1673 | | |
| | | | 1674 | 1675 | 1676 | 1677 | 1678 | 1679 | | |
| | | | 1680 | 1681 | 1682 | 1683 | 1684 | 1685 | | |
| | | | 1686 | 1687 | 1688 | 1689 | 1690 | 1691 | | |
| | | | 1692 | 1693 | 1694 | 1695 | 1696 | 1697 | | |
| | | | 1698 | 1699 | 1700 | 1701 | 1702 | 1703 | | |
| | | | 1704 | 1705 | 1706 | 1707 | 1708 | 1709 | | |
| | | | 1710-1 | 1711-1 | 1712 | 1713 | 1714 | 1715 | | |
| | | | 1716 | 1717 | 1718 | 1719 | 1720 | 1721 | | |
| | | | 1722 | 1723 | 1724 | 1725 | 1726 | 1727 | | |
| | | | 1728 | 1729 | 1730 | 1732 | 1733 | 1734 | | |
| | | | 1737 | 1738 | 1739 | 1740 | 1741 | 1742 | | |
| | | | 1743 | 1744 | 1745 | 1746 | 1746-1 | 1747 | | |
| | | | 1748 | 1749 | 1750 の一部(別図 10) | | | | | |
| | | | 1751-1 の一部(別図 10) | | | 1751-4 | 1752 | | | |
| | | | 1752-1 の一部(別図 10) | | | | | | | |
| | 大宜味地区 | 根路銘 | 棚原 | 1753-1 の一部(別図 10) | | | 1753-3 | | | |
| | | | | 1754-1 の一部(別図 10) | | | 1756 の一部(別図 10) | | | |
| | | | | 1757 | 1758 | 1759 | 1760-1 の一部(別図 10) | | | |
| | | | | 1761-1 | 1762 | 1763 | 1764 | 1765 | | |
| 1766 の一部(別図 10) | | | | 1767 | 1768 | 1769 | | | | |

| 地区 | 区域の範囲 | | 農用地区域に含める地番 ((参考) : 現況森林: 原野等) | | | | | | | | |
|-------|-------|-----|--------------------------------|-------------------|--------------------|--------------------|---------|--------|--|--|--|
| | 大字 | 小字 | | | | | | | | | |
| | | | 1789 | 1790 | 1791 | 1792-1 | 1793-1 | | | | |
| | | | 1794 の一部(別図 10) | | | 1795-1 | 1796-1 | 1797 | | | |
| | | | 1798-1 | 1799-1 | 1806 | 1806-2 | 1806-3 | 1806-5 | | | |
| | | | 1809 | 1810-1 | 1811-1 | 1812-1 | 1812-2 | 1813-1 | | | |
| | | | 1814-1 | 1815 の一部(別図 11) | | | | | | | |
| | | | 1815-2 の一部(別図 11) | | | 1816 | 1817 | 1820 | | | |
| | | | 1821 | 1822 | 1848-1 | 1849-1 | 1849-2 | 1851-1 | | | |
| 大宜味地区 | 根路銘 | キナハ | 1874 | 1892 | 1895 | 1903 | 1904 | 1913-1 | | | |
| | | | 1914-1 | 1915-1 | 1918 | 1919 | 1920 | 1922-1 | | | |
| | | | 1923-1 | 1925-1 | 1926 | 1927 | 1928 | 1946 | | | |
| | | | 1947-1 | 1947-2 | 1948-1 | 1948-2 | 1948-5 | 1948-6 | | | |
| | | | 1948-8 | 1950-1 | 1952 | 1953 | 1954 | 1955 | | | |
| | | | 1956-1 | 1956-4 の一部(別図 12) | | | 1956-5 | 1956-6 | | | |
| | | | 1957-1 | 1957-2 | 1958 | 1959 | 1960 | 1961 | | | |
| | | | 1962 | 1963 | 1964 | 1965 | 1966-1 | 1967-1 | | | |
| | | | 1968-1 | 1969-1 | 1971 | 1972 | 1973 | 1974 | | | |
| 大宜味地区 | 根路銘 | 上読川 | 1986 | 1987 | 1988-1 | 1989 | 1990 | 1991 | | | |
| | | | 1992 | 1993 | 1994 | 1995-1 | 2003 | 2004 | | | |
| 大宜味地区 | 根路銘 | キナギ | 2249-1 | 2260 | 2261-1 | 2262 | | | | | |
| 大宜味地区 | 根路銘 | 棚原山 | 2268-2 の一部(別図 13) | | | 2268-3 の一部(別図 2-6) | | 2268-4 | | | |
| | | | 2268-6 | 2268-7 | 2268-10 の一部(別図 14) | | | | | | |
| | | | 2268-11 の一部(別図 14) | | | 2268-28 | 2268-29 | | | | |
| | | | 2268-31 | 2268-33 | 2268-35 | 2268-52 | 2268-53 | | | | |
| | | | 2268-54 | 2268-55 | 2268-56 | 2268-57 | 2268-58 | | | | |
| | | | 2268-59 | 2268-61 | 2268-62 | 2268-63 | 2268-64 | | | | |
| | | | 2268-65 | 2268-66 | 2268-67 | 2268-68 | 2268-69 | | | | |

| 地区 | 区域の範囲 | | 農用地区域に含める地番 ((参考) : 現況森林:原野等) | | | | | |
|-------|-------|------|-------------------------------|---------------------|----------|-------------------|----------|-------|
| | 大字 | 小字 | | | | | | |
| | | | 2268-70 | 2268-71 | 2268-72 | 2268-73 | | |
| | | | 2268-74 の一部(別図 2-7) | | | 2268-75 | 2268-76 | |
| | | | 2268-77 | 2268-78 の一部(別図 2-8) | | | 2268-79 | |
| | | | 2268-80 | 2268-81 | 2268-82 | 2268-83 | 2268-84 | |
| | | | 2268-85 | 2268-86 | 2268-87 | 2268-88 | 2268-89 | |
| | | | 2268-90 | 2268-91 | 2268-92 | 2268-93 | 2268-94 | |
| | | | 2268-95 | 2268-96 | 2268-97 | 2268-98 | 2268-99 | |
| | | | 2268-100 | 2268-101 | 2268-102 | 2268-103 | 2268-104 | |
| | | | 2268-105 | 2268-106 | 2268-107 | 2268-108 | 2268-109 | |
| | | | 2268-110 | 2268-111 | 2268-112 | 2268-113 | 2268-114 | |
| | | | 2268-115 | 2268-116 | 2268-117 | 2268-118 | 2268-119 | |
| | | | 2268-120 | 2268-121 | 2268-122 | 2268-123 | 2268-124 | |
| | | | 2268-125 | 2268-126 | 2268-127 | 2268-128 | 2268-129 | |
| | | | 2268-130 | 2268-131 | 2268-132 | 2268-133 | 2268-134 | |
| | | | 2268-135 | | | | | |
| 大宜味地区 | 上原 | サツパナ | 1 | 1-2 | 2 | 3 | 4 | 56 |
| | | | 7-1 | 7-2 | 8-1 | 8-2 | 9 | 9-2 |
| | | | 10 | 10-2 | 10-3 | 11 | 11-2 | 11-3 |
| | | | 12 | 12-2 | 12-6 | 13 | 14 | 15 |
| | | | 15-2 | 15-3 | 16-1 | 16-2 | 16-3 | 16-4 |
| | | | 17 | 18-1 | 18-2 | 18-3 | 18-4 | 18-5 |
| | | | 19-1 | 19-2 | 20 | 20-2 | 21 | 21-2 |
| | | | 22 | 23 | 24 | 25 | 26 | 27 |
| | | | 28 | | | | | |
| 大宜味地区 | 上原 | 加次良俣 | 745 | 745-2 | 747 | 750 | 751 | 752 |
| | | | 753 | 754 | 755 | 756 | 757 | 758 |
| | | | 759-1 | 759-2 | 759-3 | 764 | 765 | 766 |
| | | | 767 | 769 | 771 | 772-1 の一部(別図 2-9) | | |
| | | | 772-2 | 773 | 786 | 787 | 789 | 790 |
| | | | 791 | 792 | 793 | 794 | 795 | 796-1 |
| | | | 797 | 800 | 801 | 802 | 803 | 804 |

| 地区 | 区域の範囲 | | 農用地区域に含める地番 ((参考) :現況森林:原野等) | | | | | |
|-------|-------|-----|------------------------------|--------|--------|--------|--------|--------|
| | 大字 | 小字 | | | | | | |
| | | | 805-1 | 805-2 | 807-1 | 807-2 | 822 | 823 |
| | | | 824 | 825 | 827 | 828 | 829 | 830 |
| | | | 831 | 832 | 832-2 | 833 | 834 | 835-1 |
| | | | 835-2 | 835-4 | 836 | 837-1 | 838 | 839 |
| | | | 840 | 841 | 842 | 843 | 844 | 845 |
| | | | 846 | 847 | 848 | 849 | 850 | 851 |
| | | | 852-1 | 853-1 | 853-2 | 854 | 855 | 856 |
| | | | 857-1 | 857-2 | 891 | 892 | 893 | 903 |
| | | | 904 | 905 | 906 | 907 | 908 | 909-1 |
| | | | 910 | 911-1 | 911-2 | 912-1 | 912-2 | 915 |
| | | | 916-1 | 916-2 | 917-1 | 917-2 | 918 | 919 |
| | | | 920 | 921 | 922 | 923 | 924 | 925 |
| | | | 926 | 929 | 930 | 931 | 932 | 935 |
| | | | 936 | 937 | 938 | 939 | 940 | 942 |
| | | | 943-1 | 943-2 | | | | |
| 大宜味地区 | 上原 | 板川 | 1071-1 | 1072-1 | 1073 | 1076-2 | 1107-1 | 1108 |
| | | | 1109 | 1110 | 1111 | 1112 | 1113 | 1114-1 |
| | | | 1115-1 | 1116 | 1121-5 | 1122-1 | 1122-2 | |
| 塩屋地区 | 屋古 | 前田原 | 37 | 54 | 55 | 57 | 58 | 59 |
| | | | 60 | 62 | 63 | 64 | 65 | 66 |
| | | | 67 | 68 | 69 | 70 | 71 | 72 |
| | | | 73 | 74 | 75 | 76 | 77 | 86 |
| | | | 87 | 88 | 89 | 90 | 91 | 92 |
| | | | 93 | 94 | 95 | 96 | 97 | 105 |
| | | | 107 | 109 | 110 | 111 | 115 | 116 |
| | | | 117 | 118 | 119 | 129 | 130 | 131 |
| | | | 133 | 134 | 135 | 136 | 137 | 138 |
| | | | 139 | 140 | 141 | 142 | 172 | 173 |
| | | | 174 | 175 | 179 | 194 | 195 | 196 |
| | | | 197 | 198 | 199 | 200 | 201 | 213 |
| | | | 214 | 277 | 278 | 279 | 280 | 281 |

| 地区 | 区域の範囲 | | 農用地区域に含める地番 ((参考) :現況森林:原野等) | | | | | |
|------|-------|-------|------------------------------|-----|-----|-------|-----|-----|
| | 大字 | 小字 | | | | | | |
| | | | 282 | 283 | 284 | 285 | 287 | 300 |
| | | | 301 | 302 | 304 | 305 | 310 | 311 |
| | | | 312 | 313 | 314 | 315 | 316 | 317 |
| | | | 318 | 319 | 320 | 321 | 322 | 323 |
| | | | 324 | 325 | 326 | 327 | 328 | 329 |
| | | | 330 | 331 | 332 | 333 | 334 | 338 |
| 塩屋地区 | 屋古 | タンナ又原 | 343 | 344 | 345 | 346 | 347 | 348 |
| | | | 358 | 359 | 360 | 361 | 362 | 363 |
| | | | 364 | 365 | 366 | 366-1 | 367 | 368 |
| | | | 369 | 370 | 371 | 372 | 373 | 374 |
| | | | 375 | 376 | 377 | 378 | 379 | 380 |
| | | | 381 | 382 | 383 | 384 | 385 | 400 |
| | | | 404 | 405 | 406 | 407 | 408 | 409 |
| | | | 410 | 411 | 412 | 412-1 | 413 | 414 |
| 塩屋地区 | 田港 | タンマ原 | 34 | 35 | 36 | 37 | 39 | 41 |
| | | | | | | | | |
| 塩屋地区 | 田港 | 田港上原 | 123 | 124 | 131 | 136 | 137 | 138 |
| | | | 139 | 140 | 141 | 142 | 143 | 144 |
| | | | 146 | 147 | 148 | 149 | 150 | 151 |
| | | | 152 | 153 | 154 | 155 | 156 | 157 |
| | | | 158 | 159 | 160 | 161 | 162 | 163 |
| | | | 164 | 165 | 166 | 167 | 168 | 169 |
| | | | 170 | 171 | 172 | 173 | 174 | 175 |
| | | | 176 | 177 | 178 | 179 | 180 | 181 |
| | | | 182 | 183 | 184 | 185 | 186 | 187 |
| | | | 188 | 189 | 190 | 193 | 194 | 195 |
| | | | 196 | 197 | 198 | 199 | 200 | 201 |
| | | | 202 | 203 | 204 | 210 | 214 | |
| 塩 | 田港 | 御神上原 | 374 | 375 | 376 | 377 | 389 | 390 |

| 地区 | 区域の範囲 | | 農用地区域に含める地番 ((参考) :現況森林:原野等) | | | | | |
|------------------|-------|-----|------------------------------|--------|--------|--------|--------|--------|
| | 大字 | 小字 | | | | | | |
| 屋 地 区 | | | 391 | 392 | 393 | 394 | 395 | 399 |
| | | | 400 | 401 | 402 | 403 | 417 | 418 |
| | | | 419 | 435 | 495 | 496 | 497 | 498 |
| | | | 508 | 509 | 511 | 512 | 513 | 514 |
| | | | 515 | 516 | 517 | 518-2 | 520 | 521 |
| | | | 522 | 523 | 536 | 541-1 | 541-2 | 541-3 |
| | | | 541-4 | 542 | 543 | 544 | 545 | 546 |
| | | | 547 | 551 | 552 | 553 | 554 | 555 |
| | | | 556 | 561 | 562 | 563 | 564 | 565 |
| | | | 566 | 567 | 568 | 570 | 571 | |
| 塩 屋 地 区 | 田港 | マグイ | 746 | 747 | 748-10 | 749-1 | 749-2 | 750 |
| | | | 751 | 752-2 | 754 | 755 | 756 | 757-1 |
| | | | 757-2 | 757-3 | 757-4 | 757-5 | 758 | 759 |
| | | | 760-1 | 760-2 | 761 | 762 | 763 | 764 |
| | | | 765-2 | 766 | 767-1 | 767-2 | 768-1 | 768-2 |
| | | | 768-3 | 769 | 770 | 771-1 | 771-2 | 772-2 |
| | | | | | | | | |
| 塩 屋 地 区 | 田港 | アカサ | 992 | 1000 | 1001 | 1002 | 1003 | 1004 |
| | | | 1005 | 1006 | 1007 | 1008 | 1009 | 1010 |
| | | | 1011 | 1012 | 1013 | 1014 | 1015 | 1016 |
| | | | 1031 | 1069-2 | 1070-3 | 1071-1 | 1071-2 | 1072 |
| | | | 1073 | 1074 | 1075-1 | 1075-2 | 1076 | 1077 |
| | | | 1078-1 | 1078-2 | 1079 | 1080 | 1081 | 1082-1 |
| | | | 1082-2 | 1083 | 1084 | 1085-1 | 1085-2 | 1086 |
| | | | 1087 | 1088 | 1089 | 1090-1 | 1090-2 | 1091 |
| | | | 1092 | 1093 | 1094 | 1095 | 1096 | 1097 |
| | | | 1098-1 | 1098-2 | 1099 | 1100 | 1101 | 1102 |
| | | | 1103 | 1104-1 | 1104-2 | 1105 | 1106 | 1107 |
| | | | 1108 | 1109 | 1110 | 1111 | 1112 | 1113 |
| | | | 1114 | 1115 | 1116 | 1117 | 1118 | 1119 |
| | | | | | | | | |

| 地区 | 区域の範囲 | | 農用地区域に含める地番 ((参考) : 現況森林: 原野等) | | | | | | |
|------|-------|-----|--------------------------------|------------|----------|----------|----------|----------|--------|
| | 大字 | 小字 | | | | | | | |
| 塩屋地区 | 田港 | 大工又 | 1126-1 | 1128-1 | 1129 | 1130 | 1131 | 1132 | |
| | | | 1133 | 1134 | 1135 | 1136 | 1137 | 1138 | |
| | | | 1139 | 1140 | 1141 | 1142 | 1143 | 1144 | |
| | | | 1145-1 | 1145-2 | 1145-3 | 1145-4 | 1146-1 | 1147 | |
| | | | 1148-1 | 1148-2 | 1157-1 | 1158-1 | 1159-1 | 1167-1 | |
| | | | 1167-1 | 1168-1 | 1169-1 | 1172-1 | 1174-1 | 1175-1 | |
| | | | 1175-3 | 1176 | 1177-1 | 1178 | 1179-1 | 1180-1 | |
| | | | 1181-1 | 1182 | 1184 | 1185 | 1186 | 1187 | |
| | | | 1188-1 | 1188-2 | 1189-1 | 1190-1 | 1191 | 1192 | |
| | | | 1197-1 | 1198 | 1200-1 | 1206-1 | 1211-1 | 1212-1 | |
| | | | 1213-1 | 1215 | 1216 | 1217 | 1244 | 1245-1 | |
| | | | 1246 | 1247 | 1248-1 | 1249-1 | 1250 | 1251-1 | |
| | | | 1251-3 | 1252-1 | 1254 | 1259 | 1260-2 | 1261-1 | |
| | | | 1261-4 | 1262-1 | 1263-1 | 1263-4 | 1264-1 | 1264-2 | |
| | | | 1265-1 | 1266-1 | 1266-2 | 1268 | 1269 | 1270-1 | |
| | | | 1271-1 | 1271-2 | 1272-1 | 1272-2 | 1272-3 | 1273 | |
| | | | 1274 | 1275 | 1277-1 | 1279-4 | 1279-5 | 1279-6 | |
| | | | 1279-7 | 1279-9 | 1279-12 | 1279-13 | 1279-14 | 1279-15 | |
| | | | 1279-19 | 1279-20 | 1279-21 | 1279-22 | 1279-23 | 1279-24 | |
| | | | | | 1279-25 | | | | |
| 塩屋地区 | 田港 | 南風原 | 1339-1 | 1340-1 | 1341-1 | 1341-3 | 1342-1 | | |
| | | | 1343 | の一部(別図 15) | | | 1344-1 | | |
| | | | 1345-1 | の一部(別図 15) | | | 1346-1 | 1347-1 | 1348-1 |
| | | | 1349 | の一部(別図 15) | | | 1350-1 | 1351-1 | 1352-1 |
| | | | 1353-1 | 1354-1 | 1354-2 | 1357-29 | 1357-35 | 1357-36 | |
| | | | 1357-37 | 1357-38 | 1357-39 | 1357-40 | 1357-41 | 1357-42 | |
| | | | 1357-43 | 1357-44 | 1357-45 | 1357-46 | 1357-47 | 1357-48 | |
| | | | 1357-49 | 1357-50 | 1357-51 | 1357-52 | 1357-53 | 1357-54 | |
| | | | 1357-55 | 1357-56 | 1357-57 | 1357-58 | 1357-61 | 1357-62 | |
| | | | 1357-63 | 1357-88 | 1357-89 | 1357-90 | 1357-91 | 1357-92 | |
| | | | 1357-93 | 1357-124 | 1357-126 | 1357-139 | 1357-140 | 1357-141 | |

| 地区 | 区域の範囲 | | 農用地区域に含める地番 ((参考) : 現況森林: 原野等) |
|------|-------|----|--|
| | 大字 | 小字 | |
| | | | 1357-142 1357-143 1357-144 1357-145 1357-147 1357-148 1357-149 1357-150 1357-151 1357-152 1357-153 1357-156 1357-157 1357-168 1357-169 1357-170 1357-171 1357-172 1357-173 1357-174 1357-175 1357-176 1357-177 1357-178 1357-179 1357-180 1357-181 1357-191 1357-197 1357-198 1357-199 1357-200 |
| 塩屋地区 | 田港 | 白兼 | 1358-1 1359 1360 1361 1362 1363 1364 1365 1366-1 1366-2 1367 1368-1 1368-2 1368-3 1369 1370 1371 1372 1373 1374 1375 1376 1377 1378 1379 1380 1381 1382 1383-1 1384-1 1385-1 1386 1387 1388-1 1389-1 1390 1391 1392 1393 1394 1395-1 1396-1 1397-1 1399-1 1400-1 1401-1 1401-2 1402-1 1403-1 1404 1405 1406 1407-1 1408-1 1409-1 1410-1 1411-1 1413-1 1414 1415 1416-1 1416-2 1417 1418 1419 1420 1421 1422 の一部(別図 16) 1423-1 1424-1 1424-2 1424-4 1426-1 の一部(別図 16) 1426-4 1426-5 1427 の一部(別図 16) 1428 1429-1 1429-2 1429-3 1430-1 1430-2 1431-1 1431-3 1432-1 1433 1434 1435-1 1435-2 1435-3 1436 1437 1438 1439 1440 1441 1442 1443 1444-1 1445-1 1446-1 1447-1 1448 1449-1 1449-2 1450 1451-1 1451-2 1452-1 1453-1 1454-1 1456 1457 1458 1459 1460 1461 1462 1463 1464 1465 1466-1 1466-2 1467 1468 1469 1470 1471-1 1471-2 1472 1473 1474 1475 1476 1478-2 1480-3 1486-3 1486-4 1486-5 1486-6 1486-7 1486-8 1486-19 1486-20 |

| 地区 | 区域の範囲 | | 農用地区域に含める地番 ((参考) : 現況森林:原野等) | | | | | | |
|------|-------|-------|-------------------------------|---------|---------|--------------------|---------|---------|--|
| | 大字 | 小字 | | | | | | | |
| | | | 1486-21 | 1486-22 | 1486-23 | 1486-24 | 1486-25 | 1486-26 | |
| | | | 1486-27 | 1486-28 | 1486-29 | 1486-30 | 1486-31 | 1486-32 | |
| | | | 1486-33 | 1486-34 | 1486-35 | 1486-42 | 1486-44 | 1486-46 | |
| | | | 1486-47 | 1486-49 | 1486-50 | 1486-59 | 1486-70 | 1486-71 | |
| | | | 1486-72 | 1486-73 | 1486-74 | 1486-75 | 1486-76 | 1486-77 | |
| | | | 1486-78 | 1486-79 | 1486-80 | 1486-90 | 1486-91 | | |
| 塩屋地区 | 押川 | ウシチャ堂 | 1 | 2 | 5-1 | 5-2 | 8 | 910 | |
| | | | 14 | 15 | 16-1 | 17-1 | 18 | 19 | |
| | | | 20 | 21 | 22 | 23 | 24-1 | 25-1 | |
| | | | 26-1 | 28 | 29 | 31-1 | 31-3 | 32-1 | |
| | | | 32-2 | 33-1 | 33-2 | 34 | 35-1 | 35-2 | |
| | | | 36-1 | 36-2 | 37-1 | 37-2 | 38 | 40 | |
| | | | 41 | 42 | 43 | 44 | 45 | 46 | |
| | | | 47 | 48 | 51 | 52 | 53 | 55 | |
| | | | 56-1 | 57 | 58 | 59 | 60-1 | 61 | |
| | | | 62 | 63 | 64 | 65-1 | 65-2 | 66 | |
| | | | 67 | 68 | 69 | 70-1 の一部 (別図 2-10) | | | |
| | | | 90 | 91 | 92 | 94 | 95 | 96 | |
| | | | 97 | 98 | 99 | 100 | 101 | 102 | |
| | | | 103 | 106 | 107-1 | 107-2 | 126-1 | 127-1 | |
| | | | 127-4 | 128-1 | 128-3 | 139-1 | 139-3 | 140-1 | |
| | | | 153-1 | 153-4 | 154-1 | 155-1 | 155-4 | 157-1 | |
| | | | 157-4 | 173-1 | 173-4 | 184-1 | 185-1 | 185-2 | |
| | | | 188-1 | 189 | 190 | 191-1 | 191-2 | 192-1 | |
| | | | 193 | 194 | 195-1 | 196 | 197-1 | 197-2 | |
| | | | 198-1 | 198-2 | 200-2 | 202 | 203 | 204 | |
| | | | 205 | 206 | 207 | 208 | 209 | 210-1 | |
| | | | 210-2 | 211-1 | 211-2 | 212-1 | 212-2 | 213-1 | |
| | | | 213-4 | 215-1 | 216-1 | 223-1 | 223-4 | | |
| | | | 226-1 の一部 (別図 17) | | | 227-1 | 228 | 231 | |
| 232 | 234 | 235 | 236 | 237 | 238 | | | | |

| 地区 | 区域の範囲 | | 農用地区域に含める地番 ((参考) : 現況森林:原野等) | | | | | | |
|------|-------|-------|-------------------------------|-----------------|-------|-------------------|-------|-------|--|
| | 大字 | 小字 | | | | | | | |
| | | | 239 | 240 | 243 | 244 | 245 | 246 | |
| | | | 246-2 | 247 | 248-1 | 259-6 の一部 (別図 17) | | | |
| 塩屋地区 | 押川 | 湧地原 | 341 | 342 | 343 | 344 | 345 | 347 | |
| | | | 348 | 349 | 350 | 351 | 352 | 353 | |
| | | | 354 | 355 | 356 | 357 | 358 | 359 | |
| | | | 360 | 361 | 362 | 363 | 364 | 365 | |
| | | | 366 | 367 | 368-1 | 369 | 370 | 371 | |
| | | | 373 | 374 | 375 | 376-1 | 379 | 379-1 | |
| | | | 380 | 381 | 384-1 | 385 | 386 | 388 | |
| | | | 390 | 391 | 392 | 393 | 394 | 395 | |
| | | | 396-1 | 397 | 398-1 | 398-2 | 399 | 400 | |
| | | | 402 | 406-1 | 409-1 | 410-1 | 411 | 417-2 | |
| | | | 424-1 | 425-1 | 425-4 | 425-5 | 426-1 | 431-1 | |
| | | | 434-1 | 435 | 436 | 440 | 441-1 | 442-1 | |
| | | | 445-1 | 445-3 | 446-1 | 446-2 | 447-1 | 447-2 | |
| | | | 448 | 449 | 450 | 451-1 | 451-2 | 452-1 | |
| | | | 453-1 | 453-3 | 454 | 457-2 | 458-1 | 459-1 | |
| | | | 459-2 | 459-3 | 459-4 | 465 | 466 | 467 | |
| | | | 468 | 469 | 470 | 471 | 472 | 473 | |
| | | | 475 | 476 | 477 | 478 | 479 | 480 | |
| | | | 481 | 482 | 483 | 484 | 485 | 486 | |
| | | | 487 | 488 | | | | | |
| 塩屋地区 | 押川 | ウタキノ上 | 489 | 493 | 494 | 498 | 500 | 501 | |
| | | | 504 | 505 の一部 (別図 18) | | | 509 | 510 | |
| | | | 511 | | | | | | |
| 塩屋地区 | 押川 | ウタキノ前 | 558 の一部 (別図 19) | | | 559 | 560 | 561 | |
| | | | 562 | 563 | 564 | 565 | 566-1 | 567-1 | |
| | | | 569 | 570 | 571 | 572 | | | |
| | | | 577 の一部 (別図 20) | | | 578 | 579 | 580 | |
| | | | 581 | 583-1 | 586-1 | 590 | 591 | 592 | |

| 地区 | 区域の範囲 | | 農用地区域に含める地番 ((参考) : 現況森林: 原野等) | | | | | |
|------|-------|-----|--------------------------------|-------------------|---------|-------------------|---------|---------|
| | 大字 | 小字 | | | | | | |
| | | | 593 | 595 | 605 | 606 | 607 | 608 |
| | | | 609 | 610 | 611 | 612 | 613 | 614-2 |
| | | | 616 | 617 | 618 | 619 | 621 | 622 |
| | | | 623 | 627 | 629 | 630 | | |
| | | | 632-2 の一部(別図 20) | | | | | |
| 塩屋地区 | 押川 | 押川山 | 640-2 | 640-3 | 640-5 | 640-7 の一部(別図 21) | | |
| | | | 640-9 | 640-10 | 640-11 | 640-12 | 640-13 | 640-14 |
| | | | 640-15 | 640-15 の一部(別図 23) | | | 640-16 | 640-17 |
| | | | 640-18 | 640-19 | 640-20 | 640-22 の一部(別図 21) | | |
| | | | 640-26 | 640-27 | 640-28 | 640-29 | 640-30 | 640-31 |
| | | | 640-32 | 640-33 | 640-34 | 640-36 の一部(別図 21) | | |
| | | | 640-37 | 640-38 | 640-39 | 640-40 | 640-41 | 640-42 |
| | | | 640-43 | 640-44 | 640-45 | 640-47 | 640-48 | 640-49 |
| | | | 640-51 | 640-52 | 640-53 | 640-54 | 640-55 | 640-56 |
| | | | 640-57 | 640-58 | 640-59 | 640-60 | 640-61 | 640-62 |
| | | | 640-63 | 640-64 | 640-65 | 640-66 | 640-67 | 640-68 |
| | | | 640-69 | 640-70 | 640-71 | 640-72 | 640-73 | 640-74 |
| | | | 640-75 | 640-77 | 640-78 | 640-79 | 640-80 | 640-81 |
| | | | 640-82 | 640-83 | 640-84 | 640-85 | 640-86 | 640-87 |
| | | | 640-88 | 640-89 | 640-90 | 640-91 | 640-92 | 640-93 |
| | | | 640-94 | 640-95 | 640-96 | 640-97 | 640-98 | 640-99 |
| | | | 640-100 | 640-101 | 640-103 | 640-104 | | |
| | | | 640-105 の一部(別図 22) | | | 640-106 | 640-107 | 640-108 |
| | | | 640-109 | 640-110 | 640-111 | 640-112 | 640-113 | 640-114 |
| | | | 640-115 | 640-116 | 640-117 | 640-119 | | |
| | | | 640-121 の一部(別図 23、2-11) | | | | 640-126 | |
| | | | 640-126 の一部(別図 2-11) | | | 640-135 | | |
| | | | 640-139 の一部(別図 2-11) | | | 640-140 | 640-141 | 640-142 |
| | | | 640-143 | 640-144 | 640-161 | 640-162 | 640-171 | 640-172 |
| | | | 640-175 | 640-176 | 640-177 | 640-178 | 640-179 | 640-182 |
| | | | 640-183 | 640-184 | 640-184 | 640-190 | 640-191 | 640-192 |

| 地区 | 区域の範囲 | | 農用地区域に含める地番 ((参考) : 現況森林: 原野等) | | | | | |
|----|-------|----|--------------------------------|--------------------|---------|---------|---------|---------|
| | 大字 | 小字 | | | | | | |
| | | | 640-193 | 640-194 | 640-195 | 640-196 | 640-197 | 640-198 |
| | | | 640-199 | 640-200 | 640-201 | 640-202 | 640-203 | 640-204 |
| | | | 640-205 | 640-206 | 640-207 | 640-208 | 640-209 | 640-211 |
| | | | 640-212 | 640-213 | 640-214 | 640-215 | 640-216 | 640-217 |
| | | | 640-218 | 640-219 | 640-220 | 640-221 | 640-222 | 640-223 |
| | | | 640-224 | 640-225 | 640-226 | 640-230 | 640-231 | 640-232 |
| | | | 640-233 | 640-234 | 640-235 | 640-236 | 640-239 | 640-240 |
| | | | 640-241 | 640-242 | 640-243 | 640-244 | 640-245 | 640-246 |
| | | | 640-247 | 640-248 | 640-249 | 640-250 | 640-251 | 640-252 |
| | | | 640-253 | 640-254 | 640-256 | 640-257 | 640-258 | 640-259 |
| | | | 640-260 | 640-261 | 640-262 | 640-263 | 640-264 | 640-265 |
| | | | 640-266 | 640-269 | 640-270 | 640-271 | 640-272 | 640-273 |
| | | | 640-274 | 640-275 | 640-276 | 640-277 | 640-278 | 640-279 |
| | | | 640-280 | 640-281 | 640-282 | 640-283 | 640-284 | 640-285 |
| | | | 640-286 | 640-291 | 640-292 | 640-293 | 640-294 | 640-295 |
| | | | 640-296 | 640-297 | 640-298 | 640-299 | 640-300 | 640-301 |
| | | | 640-302 | 640-303 | 640-304 | 640-305 | 640-306 | 640-307 |
| | | | 640-308 | 640-310 | 640-311 | 640-312 | | |
| | | | 640-313 | の一部(別図 21) | | 640-314 | 640-315 | 640-317 |
| | | | 640-318 | 640-319 | 640-320 | 640-321 | 640-322 | 640-323 |
| | | | 640-325 | 640-326 | 640-327 | 640-328 | 640-329 | 640-330 |
| | | | 640-331 | 640-332 | 640-333 | 640-334 | 640-335 | 640-336 |
| | | | 640-337 | 640-338 | 640-339 | 640-340 | 640-341 | 640-343 |
| | | | 640-344 | 640-345 | 640-346 | 640-347 | 640-348 | 640-349 |
| | | | 640-350 | の一部(別図 21) | | 640-353 | 640-354 | 640-355 |
| | | | 640-356 | 640-357 の一部(別図 21) | | | 640-358 | 640-359 |
| | | | 640-360 | 640-361 | 640-362 | 640-363 | 640-364 | 640-365 |
| | | | 640-366 | 640-367 | 640-369 | 640-370 | 640-371 | 640-372 |
| | | | 640-373 | 640-374 | 640-375 | 640-376 | 640-377 | 640-378 |
| | | | 640-382 | 640-385 | 640-386 | 640-387 | 640-388 | 640-389 |
| | | | 640-390 | 640-391 | 640-392 | 640-393 | 640-394 | 640-395 |

| 地区 | 区域の範囲 | | 農用地区域に含める地番 ((参考) : 現況森林:原野等) | | | | | | |
|------|-------|-----|-------------------------------|---------|---------|---------|---------|---------|--|
| | 大字 | 小字 | | | | | | | |
| | | | 640-396 | 640-397 | 640-398 | 640-399 | 640-401 | 640-402 | |
| | | | 640-403 | 640-404 | 640-405 | 640-406 | 640-407 | 640-408 | |
| | | | 640-409 640-410 の一部(別図 22) | | | 640-411 | 640-412 | | |
| | | | 640-413 | 640-415 | 640-416 | | | | |
| 津波地区 | 大保 | 江洲原 | 150-1 の一部(別図 24) | | 151 | 151-3 | 152 | | |
| | | | 153 | 154 | 155 | 156 | 157 | 158-1 | |
| | | | 158-2 | 159-1 | 159-2 | 159-3 | 160-1 | 161-1 | |
| | | | 161-2 | 198 | 212-1 | 213-5 | 213-6 | 213-7 | |
| | | | 213-8 | 213-9 | 214 | 215 | 219-1 | 219-2 | |
| | | | 219-3 | 219-4 | 220-1 | 220-2 | 220-3 | 220-4 | |
| | | | 220-5 | 220-6 | 221 | 222 | 223 | 224 | |
| | | | 225 | 226 | 227 | 228 | 229 | 230 | |
| | | | 231 | 232 | 233 | 234 | 235 | 236 | |
| | | | 237 | 238 | 239 | 240 | 241 | 242 | |
| | | | 243 | 244 | 245 | 246 | 247 | 248 | |
| | | | 249 | 250 | 251 | 252 | 253 | 254 | |
| | | | 255 | 256 | 257 | 258 | 259 | 260 | |
| | | | 261 | 262 | 262-5 | 262-7 | 262-8 | 262-9 | |
| | | | 263-1 | 263-2 | 263-3 | 264 | 265 | 266 | |
| | | | 267 | 268-1 | 268-2 | 269-1 | 269-2 | 270 | |
| | | | 271 | 272 | 279-2 | 280-3 | 282-2 | 283-4 | |
| | | | 283-6 | 283-8 | 284-1 | 284-2 | 285-1 | 285-4 | |
| | | | 286-1 | 300-1 | 300-2 | 301-1 | 301-2 | 312 | |
| | | | 313-1 | 313-2 | 316 | 316-2 | 317 | | |
| | | | 318 の一部(別図 2-12) | | | 318-2 | 318-3 | 319 | |
| | | | 319-1 | 319-2 | 320 | 321 | 322 | 323-1 | |
| | | | 323-2 | 324-1 | 324-2 | 325 | 325-1 | 325-3 | |
| | | | 325-4 | 325-5 | 326-2 | 326-4 | 326-7 | 326-8 | |
| | | | 326-9 | 326-10 | 326-11 | 326-12 | 326-13 | 326-14 | |
| | | | 326-15 の一部(別図 2-13) | | | 326-16 | 326-19 | 326-26 | |
| | | | 326-27 | 326-37 | 326-43 | 326-44 | 326-45 | 326-46 | |

| 地区 | 区域の範囲 | | 農用地区域に含める地番 ((参考) : 現況森林: 原野等) | | | | | |
|----|-------|----|--------------------------------|-----------------------|---------|----------------------|---------|---------|
| | 大字 | 小字 | | | | | | |
| | | | 326-47 | 326-48 | 326-49 | 326-50 | 326-51 | 326-52 |
| | | | 326-53 | 326-54 | 326-55 | 326-56 | 326-57 | 326-58 |
| | | | 326-59 | 326-60 | 326-61 | 326-62 | 326-63 | 326-64 |
| | | | 326-65 | 326-66 | 326-67 | 326-68 | 326-69 | 326-70 |
| | | | 326-71 | 326-72 | 326-73 | 326-74 | 326-75 | 326-76 |
| | | | 326-77 | 326-78 | 326-79 | 326-80 の一部 (別図 2-14) | | |
| | | | 326-81 | 326-82 の一部 (別図 2-15) | | 326-83 | 326-84 | |
| | | | 326-85 | 326-91 | 326-93 | 326-94 | 326-95 | 326-96 |
| | | | 326-97 | 326-98 | 326-101 | 326-102 | 326-103 | 326-104 |
| | | | 326-105 | 326-106 | 326-107 | 326-108 | 326-109 | 326-110 |
| | | | 326-111 | 326-112 | 326-113 | 326-114 | 326-116 | 326-117 |
| | | | 326-118 | 326-119 | 326-120 | 326-121 | 326-122 | 326-123 |
| | | | 326-124 | 326-125 | 326-126 | 326-126 | 326-127 | 326-128 |
| | | | 326-129 | 326-130 | 326-131 | 326-133 | 326-134 | 326-135 |
| | | | 326-136 | 326-137 | 326-138 | 326-139 | 326-140 | 326-141 |
| | | | 326-143 | 326-144 | 326-145 | 326-145 | 326-146 | 326-147 |
| | | | 326-148 | 326-149 の一部 (別図 2-16) | | 326-150 | 326-151 | |
| | | | 326-152 | 326-152 | 326-153 | 326-154 | 326-155 | 326-156 |
| | | | 326-157 | 326-158 | 326-159 | 326-160 | 326-161 | 326-162 |
| | | | 326-164 | 326-165 | 326-166 | 326-167 | 326-168 | 326-170 |
| | | | 326-171 | 326-172 | 326-173 | 326-174 | 326-175 | 326-176 |
| | | | 326-177 | 326-178 | 326-179 | 326-180 | 326-181 | 326-182 |
| | | | 326-183 | 326-184 | 326-185 | 326-186 | 326-187 | 326-188 |
| | | | 326-189 | 326-190 | 326-191 | 326-192 | 326-193 | 326-194 |
| | | | 326-195 | 326-196 | 326-197 | 326-198 | 326-199 | 326-200 |
| | | | 326-201 | 326-202 | 326-203 | 326-204 | 326-206 | 326-207 |
| | | | 326-208 | 326-218 | 326-219 | 326-220 | 326-221 | 326-222 |
| | | | 326-223 | 326-234 | 326-235 | 326-236 | 326-237 | 326-238 |
| | | | 326-240 | 326-241 | 326-242 | 326-243 | 326-244 | 326-249 |
| | | | 326-251 | 326-253 | 326-259 | 177 | | |
| 津波 | 白浜 | 半崎 | 393 | 394 | 395-1 | 395-2 | 396 | 397 |

| 地区 | 区域の範囲 | | 農用地区域に含める地番 ((参考) : 現況森林:原野等) | | | | | | | | |
|-------------------|----------------------|---------|-------------------------------|--------|--------|--------------------|---------|---------|--------|--------|--------|
| | 大字 | 小字 | | | | | | | | | |
| 地区 | | | 398 | 399 | 400 | 401 | 402 | 403 | | | |
| | | | 404 | 405 | 406 | 408 | 409 | 410 | | | |
| | | | 411 | 412 | 416 | 417 | 418 | 419 | | | |
| | | | 420 | 421 | 423 | 424 | | | | | |
| | | | 435-8 の一部(別図 25) | | | 435-9 の一部(別図 25) | | | | | |
| | | | 435-10 | 435-13 | 435-14 | 435-15 | 435-16 | 435-17 | | | |
| | | | 435-18 | 435-19 | 435-20 | 435-29 | 435-30 | 435-31 | | | |
| | | | 435-32 の一部(別図 25) | | | 435-34 | 435-35 | 435-35 | | | |
| | | | 435-36 | 435-37 | 435-39 | 435-40 | 435-42 | 435-43 | | | |
| | | | 435-44 | 435-45 | 435-46 | 435-47 | 435-49 | 435-51 | | | |
| | | | 435-56 | 435-57 | 435-59 | 435-62 | 435-63 | 435-66 | | | |
| | | | 435-71 | 435-72 | 435-73 | 435-74 | 435-75 | 435-76 | | | |
| | | | 435-77 | 435-78 | 435-79 | 435-80 | 435-81 | 435-83 | | | |
| | | | 435-84 | 435-85 | 435-86 | | | | | | |
| | | | 津波地区 | 白浜 | 洗田 | 442-2 | 442-9 | 442-10 | 442-14 | 442-15 | 442-24 |
| | | | | | | 442-25 | 442-26 | 442-27 | 442-28 | 442-30 | 442-31 |
| 442-32 | 442-33 | 442-34 | | | | 442-35 | 442-36 | 442-37 | | | |
| 442-38 | 442-39 | 442-40 | | | | 442-41 | 442-42 | 442-43 | | | |
| 442-44 | 442-45 | 442-46 | | | | 442-49 | 442-51 | 442-52 | | | |
| 442-53 | 442-54 | 442-55 | | | | 442-56 | 442-57 | 442-58 | | | |
| 442-59 | 442-60 | 442-63 | | | | 442-64 | 442-65 | 442-66 | | | |
| 442-74 | 442-75 | 442-76 | | | | 442-77 | 442-78 | 442-79 | | | |
| 442-80 | 442-81 | 442-82 | | | | 442-83 | 442-84 | 442-85 | | | |
| 442-86 | 442-87 | 442-88 | | | | 442-89 | 442-90 | | | | |
| 442-91 の一部(別図 26) | | | | | | 442-92 | 442-93 | 442-94 | | | |
| 442-95 | 442-96 | 442-97 | | | | 442-103 | 442-104 | 442-105 | | | |
| 442-110 | 442-116 | 442-120 | | | | 442-123 の一部(別図 27) | | | | | |
| 442-124 | 442-125 | 442-126 | | | | 442-127 | 442-128 | 442-129 | | | |
| 442-130 | 442-131 | 442-132 | | | | 442-133 | 442-134 | 442-135 | | | |
| 442-136 | 442-137 | 442-138 | | | | 442-141 | 442-142 | 442-143 | | | |
| 442-146 | 442-147 の一部(別図 2-17) | | | | | 442-148 | 442-149 | | | | |

| 地区 | 区域の範囲 | | 農用地区域に含める地番 ((参考) :現況森林:原野等) |
|----|-------|----|---|
| | 大字 | 小字 | |
| | | | 442-150 442-151 442-158 442-159 442-160 の一部(別図 2-18) 442-162 442-163 442-168 442-171 442-172 442-173 の一部(別図) 442-173 の一部(別図 27) 442-176 442-177 442-177 442-177 442-178 の一部(別図) 442-178 の一部(別図 28) 442-179 442-180 442-183 442-184 442-186 442-187 442-188 442-189 442-190 442-191 442-192 442-193 442-194 442-196 442-200 442-201 442-202 442-214 の一部(別図 29) 442-218 442-219 442-220 442-221 442-222 442-223 442-224 の一部(別図 30) 442-225 442-226 の一部(別図 30) 442-227 442-228 442-229 442-230 442-231 の一部(別図 31) 442-233 442-234 442-235 442-236 442-237 442-238 442-239 の一部(別図 2-19) 442-240 442-241 442-242 442-243 442-244 の一部(別図 31) 442-245 の一部(別図 2-19) 442-246 442-248 442-249 442-250 442-251 442-252 442-253 442-254 442-255 442-256 442-258 442-259 442-260 442-261 442-262 442-272 442-273 442-274 442-275 442-276 442-277 442-278 442-279 442-282 442-283 442-286 442-287 442-288 442-289 442-290 442-291 442-293 442-294 442-295 442-296 442-298 442-299 442-300 442-302 442-304 442-305 442-306 442-307 の一部(別図 2-20) 442-308 442-310 442-315 の一部(別図 32) 442-319 442-320 442-324 442-327 442-328 442-331 442-332 442-333 442-334 442-336 442-337 442-339 442-340 442-341 442-342 442-343 442-344 442-348 の一部(別図 33) 442-349 442-350 442-352 の一部(別図 34) 442-355 442-362 442-364 442-368 442-374 442-375 442-376 442-377 442-378 |

| 地区 | 区域の範囲 | | 農用地区域に含める地番 ((参考) : 現況森林: 原野等) | | | |
|----|-------|----|--------------------------------|----------------------|---------|-------------------------|
| | 大字 | 小字 | | | | |
| | | | 442-379 | 442-380 の一部(別図 2-21) | 442-381 | 442-382 |
| | | | 442-383 | 442-384 の一部(別図 2-22) | 442-385 | 442-386 |
| | | | 442-387 | 442-388 | 442-392 | 442-393 442-394 442-395 |
| | | | 442-396 | 442-397 | 442-398 | 442-399 442-400 442-401 |
| | | | 442-402 | 442-403 | 442-404 | 442-406 442-408 442-409 |
| | | | 442-410 | 442-428 | 442-429 | 442-430 442-431 442-432 |
| | | | 442-433 | 442-435 | 442-436 | 442-437 442-438 442-438 |
| | | | 442-440 | 442-441 | 442-442 | 442-444 442-447 442-448 |
| | | | 442-449 | 442-450 | 442-451 | 442-452 442-453 442-454 |
| | | | 442-468 | 442-469 | 442-470 | 442-471 442-472 442-473 |
| | | | 442-474 | 442-475 | 442-476 | 442-479 442-480 442-516 |
| | | | 442-517 | 442-518 | 442-520 | 442-521 |
| | | | 442-522 の一部(別図 2-23) | | | 442-523 |
| | | | 442-524 の一部(別図 29) | | 442-525 | 442-526 442-529 |
| | | | 442-534 | 442-535 | 442-536 | 442-537 442-538 442-539 |
| | | | 442-540 | 442-543 | 442-544 | 442-545 442-546 442-547 |
| | | | 442-551 | 442-552 | 442-553 | 442-554 442-555 442-556 |
| | | | 442-557 | 442-558 | 442-560 | 442-561 442-562 442-563 |
| | | | 442-564 | 442-565 | 442-566 | 442-567 442-568 442-569 |
| | | | 442-570 | 442-572 | 442-573 | 442-581 442-582 442-583 |
| | | | 442-584 | 442-600 | 442-601 | 442-602 442-603 442-604 |
| | | | 442-605 | 442-607 | 442-608 | 442-609 442-610 442-611 |
| | | | 442-612 | 442-613 | 442-614 | 442-615 442-616 442-617 |
| | | | 442-618 | 442-619 | 442-620 | 442-622 442-623 442-624 |
| | | | 442-625 | 442-626 | 442-627 | 442-628 442-629 442-631 |
| | | | 442-632 | 442-633 | 442-634 | 442-635 442-641 442-643 |
| | | | 442-644 | 442-645 | 442-647 | 442-651 442-652 442-653 |
| | | | 442-654 | 442-655 | 442-664 | 442-665 442-666 442-667 |
| | | | 442-668 | 442-669 | 442-701 | 442-714 442-715 442-717 |
| | | | 442-718 | 442-724 | 442-725 | 442-726 442-727 442-728 |
| | | | 442-745 | 442-746 | 442-747 | 442-748 442-749 442-750 |

| 地区 | 区域の範囲 | | 農用地区域に含める地番 ((参考) :現況森林:原野等) | | | | | | | |
|------|-------|----|------------------------------|---------|---------|---------|--------------|---------|--|--|
| | 大字 | 小字 | | | | | | | | |
| | | | 442-751 | 442-752 | 442-753 | 442-754 | 442-755 | 442-756 | | |
| | | | 442-757 | 442-758 | 442-763 | 442-764 | 442-767 | 442-771 | | |
| | | | 442-777 | 442-778 | 442-779 | 442-783 | 442-785 | 442-786 | | |
| | | | 442-787 | 442-788 | 442-789 | 442-790 | 442-791 | 442-792 | | |
| | | | 442-794 | 442-795 | 442-796 | 442-797 | 442-798 | 442-799 | | |
| | | | 442-800 | 442-802 | 442-803 | 442-808 | 442-809 | 442-810 | | |
| | | | 442-811 | 442-840 | 442-841 | 442-842 | 442-843 | 442-844 | | |
| | | | 442-845 | 442-846 | 442-847 | 442-848 | 442-849 | 442-851 | | |
| | | | 442-852 | 442-854 | 442-855 | 442-856 | の一部(別図 2-24) | | | |
| | | | 442-861 | 442-863 | 442-864 | 442-867 | | | | |
| | | | 442-875 の一部(別図 2-25) | | | 442-876 | の一部(別図 2-25) | | | |
| | | | 442-877 | 442-878 | 442-887 | 442-889 | 442-892 | 442-893 | | |
| | | | 442-894 | 442-898 | 442-899 | 442-901 | 442-902 | 442-903 | | |
| | | | 442-904 | 442-905 | 442-906 | 442-909 | 442-910 | 442-916 | | |
| | | | 442-918 | 442-919 | 442-920 | 442-921 | 442-923 | 442-924 | | |
| | | | 442-925 | 442-926 | 442-928 | 442-929 | 442-933 | 442-934 | | |
| | | | 442-935 | 442-937 | 442-938 | 442-939 | 442-940 | 442-941 | | |
| | | | 442-943 | 442-944 | 442-945 | 442-946 | 442-953 | 442-957 | | |
| | | | 442-962 | 442-963 | 442-964 | 442-965 | 442-966 | 442-967 | | |
| | | | 442-968 | 442-969 | 442-970 | 442-971 | 442-972 | 442-973 | | |
| | | | 442-974 | 442-975 | 442-977 | 442-981 | 442-982 | 442-987 | | |
| | | | 442-988 | 442-989 | 442-990 | 442-991 | | | | |
| | | | 442-992 の一部(別図 32) | | | 454 | 455 | 456 | | |
| | | | 457 | 458 | 469 | 470 | 471 | 472 | | |
| | | | 473 | 474 | 475 | 477 | 478 | 479 | | |
| | | | 480 | 481 | 482 | 483 | 484 | 485 | | |
| 津波地区 | 白浜 | 田釜 | 492-1 | 492-2 | 494-3 | 494-4 | 501-2 | 501-3 | | |
| | | | 503-2 | 503-3 | 514-3 | 519-2 | 519-3 | 520-2 | | |
| | | | 521-1 | 521-2 | 522-1 | 523-1 | 523-2 | 524-1 | | |
| | | | 524-2 | 525 | 525-3 | 527 | | | | |

| 地区 | 区域の範囲 | | 農用地区域に含める地番 ((参考) : 現況森林:原野等) | | | | | | |
|------|-------|-------|-------------------------------|-----------------|-------------------|------------------|--------|--------|--|
| | 大字 | 小字 | | | | | | | |
| | | | 528 の一部(別図 35) | | | 529-1 の一部(別図 35) | | | |
| | | | 529-2 の一部(別図 35) | | | | | | |
| 津波地区 | 白浜 | 安地原 | 641 | 642 | 654-2 | 654-4 | 654-4 | 658 | |
| | | | 660 | 661 | 662 | 663 | 664 | 665 | |
| | | | 666 | 667-1 | 667-2 | 668 | 669 | 670 | |
| | | | 671 | 672 | 673 | 674 | 676 | 678-1 | |
| | | | 678-2 | 679 | 680 | 681 | 682 | 684 | |
| | | | 685 | 688 | 695 | 703 | 705 | 707 | |
| | | | 708 | 709 | 710 | 728 | 729 | 730 | |
| | | | 731 | 732 | 733 | 734 | 735 | 736 | |
| | | | 737-1 | 737-2 | 738-1 | 738-2 | 739-1 | 739-2 | |
| | | | 740 | 741-1 | 743-1 | 744-1 | 745 | 746-1 | |
| | | | 746-2 | 747-1 | 747-2 | 764-1 | 764-2 | 764-3 | |
| | | | 765-1 | 765-2 | 765-3 | 768 | | | |
| 津波地区 | 津波 | 具志喜納原 | 524-1 | 524-2 | 524-3 | 525-1 | 525-3 | 525-4 | |
| | | | 526-1 | 526-2 | 527-1 | 528-1 | 529-1 | 529-3 | |
| | | | 530 | 531 | 532 | 533-1 | | | |
| 津波地区 | 津波 | 津波原 | 910-2 | | | | | | |
| 津波地区 | 津波 | アザカ原 | 1572-1 | 1573-1 | 1574-1 | 1575-1 | 1579-1 | 1579-2 | |
| 津波地区 | 津波 | クネンラ原 | 1584 | 1585 | 1586 | 1587 | 1588-1 | 1589 | |
| | | | 1590 | 1591 | 1593 | 1594-1 | 1595 | 1596-1 | |
| | | | 1597-1 | 1598-1 | 1599-1 | 1600-1 | 1601-1 | 1602 | |
| | | | 1603-1 | 1604 | 1606 | 1607 | 1608 | 1609 | |
| | | | 1610 | 1611 | 1612-1 の一部(別図 36) | | | 1613 | |
| | | | 1614 | 1615 | 1616 | 1617 | 1618 | 1619 | |
| | | | 1620 | 1623 | | | | | |
| | | | | | | | | | |
| 津波地 | 津波 | フタマタ原 | 1640 | 1642 の一部(別図 36) | | | 1643 | 1646 | |
| | | | 1651 | 1652 | 1655 | 1656 | 1657 | 1658 | |

| 地区 | 区域の範囲 | | 農用地区域に含める地番 ((参考) : 現況森林:原野等) | | | | | | |
|--------------------------|-------|-----|-------------------------------|-------------------------|----------------------|----------|----------|------|--|
| | 大字 | 小字 | | | | | | | |
| 区 | | | 1659 | 1661 | 1662 | 1663 | 1664 | 1665 | |
| | | | 1666 | 1667 | 1668 | 1669 | 1670 | | |
| 津波地区 | 津波 | 津波山 | 1971-34 | 1971-36 の一部(別図 37、2-26) | | | 1971-37 | | |
| | | | 1971-39 | 1971-40 | 1971-41 | 1971-42 | 1971-43 | | |
| | | | 1971-44 | 1971-45 | 1971-46 | | | | |
| | | | 1971-47 の一部(別図 38) | | | | | | |
| | | | 1971-48 の一部(別図 38) | | 1971-49 | 1971-50 | 1971-51 | | |
| | | | 1971-52 の一部(別図 38) | | | 1971-53 | 1971-64 | | |
| | | | 1971-65 の一部(別図 39) | | | 1971-66 | 1971-69 | | |
| | | | 1971-70 | 1971-72 | 1971-73 | 1971-74 | 1971-75 | | |
| | | | 1971-76 | 1971-77 | 1971-79 の一部(別図 40) | | | | |
| | | | 1971-80 | 1971-81 | 1971-82 の一部(別図 40) | | | | |
| | | | 1971-83 | 1971-84 | 1971-86 | 1971-87 | 1971-88 | | |
| | | | 1971-89 の一部(別図 40) | | | 1971-90 | 1971-91 | | |
| | | | 1971-92 | 1971-93 | 1971-94 の一部(別図 2-27) | | | | |
| | | | 1971-95 | 1971-96 | 1971-97 の一部(別図 40) | | | | |
| | | | 1971-100 | 1971-101 | 1971-102 | 1971-103 | 1971-106 | | |
| | | | 1971-107 | 1971-108 | 1971-109 | 1971-111 | | | |
| | | | 1971-112 の一部(別図 2-28) | | | 1971-137 | 1971-138 | | |
| | | | 1971-139 | 1971-140 | 1971-141 | 1971-143 | 1971-145 | | |
| | | | 1971-147 | 1971-148 | 1971-152 | 1971-153 | 1971-154 | | |
| | | | 1971-156 | 1971-157 | 1971-158 | 1971-159 | 1971-160 | | |
| | | | 1971-163 | 1971-166 | 1971-167 | 1971-168 | 1971-169 | | |
| | | | 1971-170 | 1971-171 | 1971-172 | 1971-173 | 1971-174 | | |
| | | | 1971-175 | | | | | | |
| | | | 1971-177 の一部(別図 41) | | | | | | |
| | | | 1971-178 | 1971-179 | 1971-180 | 1971-181 | 1971-182 | | |
| | | | 1971-184 | 1971-186 の一部(別図 42) | | | 1971-187 | | |
| | | | 1971-188 | 1971-189 | 1971-192 | | | | |
| 1971-193 の一部(別図 43) | | | 1971-194 | | | | | | |
| 1971-195 の一部(別図 44、2-29) | | | 1971-197 | 1971-202 | | | | | |

| 地区 | 区域の範囲 | | 農用地区域に含める地番 ((参考) : 現況森林:原野等) | | | | |
|----|-------|----|-------------------------------|----------|----------|----------|----------|
| | 大字 | 小字 | | | | | |
| | | | 1971-205 | 1971-208 | 1971-215 | 1971-216 | 1971-217 |
| | | | 1971-218 | 1971-219 | 1971-220 | 1971-222 | 1971-239 |
| | | | 1971-240 | 1971-241 | 1971-251 | 1971-252 | 1971-253 |
| | | | 1971-254 | 1971-255 | 1971-261 | 1971-263 | 1971-264 |
| | | | 1971-266 | 1971-271 | 1971-273 | 1971-275 | 1971-278 |
| | | | 1971-279 | 1971-280 | 1971-281 | 1971-289 | 1971-290 |
| | | | 1971-291 | 1971-292 | 1971-293 | 1971-302 | 1971-303 |
| | | | 1971-305 | 1971-309 | 1971-310 | 1971-311 | 1971-312 |
| | | | 1971-315 の一部(別図 2-28 | | | | |
| | | |) 1971-320 | 1971-322 | 1971-339 | 1971-340 | 1971-343 |
| | | | 1971-344 | 1971-345 | 1971-355 | 1971-357 | 1971-358 |
| | | | 1971-359 | 1971-360 | 1971-361 | 1971-362 | 1971-363 |
| | | | 1971-364 | 1971-365 | 1971-366 | 1971-369 | |
| | | | 1971-375 の一部(別図 2-29) | | | | |
| | | | 1971-376 の一部(別図 2-29) | | | | |
| | | | 1971-377 の一部(別図 2-29) | | | 1971-382 | 1971-383 |
| | | | 1971-395 | 1971-396 | 1971-397 | 1971-398 | 1971-406 |
| | | | 1971-407 | 1971-408 | 1971-409 | 1971-411 | 1971-412 |
| | | | 1971-413 | 1971-414 | 1971-422 | 1971-423 | 1971-424 |
| | | | 1971-435 | 1971-436 | 1971-437 | 1971-438 | 1971-439 |
| | | | 1971-444 | 1971-457 | 1971-458 | 1971-460 | 1971-461 |
| | | | 1971-462 | 1971-463 | 1971-465 | 1971-466 | 1971-469 |
| | | | 1971-470 | 1971-471 | 1971-473 | 1971-518 | 1971-519 |
| | | | 1971-521 | 1971-527 | 1971-541 | 1971-542 | 1971-544 |
| | | | 1971-545 | 1971-546 | 1971-547 | 1971-548 | 1971-549 |
| | | | 1971-550 | 1971-554 | 1971-555 | 1971-557 | 1971-560 |
| | | | 1971-561 | 1971-563 | 1971-564 | 1971-565 | 1971-566 |
| | | | 1971-568 | 1971-572 | 1971-573 | 1971-574 | 1971-575 |
| | | | 1971-576 | 1971-578 | 1971-581 | 1971-582 | 1971-584 |
| | | | 1971-585 | 1971-587 | 1971-589 | 1971-590 | 1971-594 |
| | | | 1971-595 | 1971-596 | 1971-597 | 1971-598 | 1971-599 |

| 地区 | 区域の範囲 | | 農用地区域に含める地番 ((参考) :現況森林:原野等) | | | | |
|----|-------|----|------------------------------|-----------------------|----------|----------|----------|
| | 大字 | 小字 | | | | | |
| | | | 1971-600 | 1971-601 | 1971-605 | 1971-606 | 1971-607 |
| | | | 1971-608 | 1971-609 | 1971-613 | 1971-623 | 1971-625 |
| | | | 1971-626 | 1971-627 | 1971-629 | 1971-630 | 1971-632 |
| | | | 1971-633 | 1971-634 の一部(別図 2-30) | | | |
| | | | 1971-635 の一部(別図 2-30) | | | 1971-636 | 1971-637 |
| | | | 1971-638 | 1971-660 | 1971-665 | 1971-666 | 1971-667 |
| | | | 1971-670 | 1971-671 | 1971-672 | 1971-673 | |
| | | | 1971-675 の一部(別図 2-30) | | | 1971-683 | 1971-684 |
| | | | 1971-685 | 1971-687 | 1971-688 | 1971-689 | 1971-690 |
| | | | 1971-691 | 1971-692 の一部(別図 2-31) | | | 1971-693 |
| | | | 1971-694 | 1971-695 | 1971-696 | 1971-697 | 1971-698 |
| | | | 1971-699 | 1971-700 | 1971-701 | 1971-702 | 1971-703 |
| | | | 1971-704 | 1971-705 | 1971-706 | 1971-707 | 1971-708 |
| | | | 1971-709 | 1971-710 | 1971-711 | 1971-712 | 1971-713 |
| | | | 1971-714 | 1971-715 | 1971-716 | 1971-717 | 1971-734 |
| | | | 1971-735 | 1971-736 | 1971-738 | 1971-739 | 1971-740 |
| | | | 1971-741 | 1971-742 | 1971-743 | 1971-753 | 1971-754 |
| | | | 1971-755 | 1971-756 | 1971-759 | 1971-760 | |

(2) 用途区分

次表の「地区」欄に掲げる区域内の農業上の用途は「用途区分」欄に掲げるとおりとします。

| 地区 区域 | 用途区分 | | | |
|----------|-------------|------|-------------|---|
| | 区分 | 大字 | 小字 | 地番（(参考) :現況森林:原野等) |
| 喜如嘉地区 | 農業用 施設用地 | 田嘉里 | 溝名 | 1161 の一部(別図 2-1) 1162 の一部(別図 2-1) |
| | | 田嘉里 | 舟上原 | 1697-2 の一部(別図 2-2) |
| | | 田嘉里 | 赤又山原 | 1712-17 の一部(別図 2-3) |
| | | 謝名城 | 宇茂久 | 1005 |
| | | 謝名城 | 大川山 | 1679-6 の一部(別図 2-4) |
| | | 喜如嘉 | 杣山 | 3135-2 の一部(別図 2-5) |
| 大宜味地区 | 農業用 施設用地 | 根路銘 | 棚原山 | 2268-3 の一部(別図 2-6) 2268-74 の一部(別図 2-7) 2268-78 の一部(別図 2-8) |
| | | 上原 | 加次良俣 | 772-1 の一部(別図 2-9) |
| 塩屋地区 | 農業用 施設用地 | 押川 | ウシチャ堂 | 70-1 の一部(別図 2-10) |
| | | 押川 | 押川山 | 640-4 640-105 の一部(別図 22) 640-121 の一部(別図 2-11) 640-126 の一部(別図 2-11) 640-139 の一部(別図 2-11) |
| | | 大保 | 江洲原 | 318 の一部(別図 2-12) 326-15 の一部(別図 2-13) 326-80 の一部(別図 2-14) 326-82 の一部(別図 2-15) 326-149 の一部(別図 2-16) |
| | | 津波地区 | 農業用 施設用地 | 白浜 |

| 地区 区域 | 用途区分 | | | |
|----------|-----------|----|-----|--|
| | 区分 | 大字 | 小字 | 地番 ((参考) : 現況森林: 原野等) |
| | | | | 442-522 の一部(別図 2-23) 442-856 の一部(別図 2-24) 442-875 の一部(別図 2-25) 442-876 の一部(別図 2-25) |
| | | 津波 | 津波山 | 1971-36 の一部(別図 2-26) 1971-48 の一部(別図 38) 1971-94 の一部(別図 2-27) 1971-105 1971-112 の一部(別図 2-28) 1971-195 の一部(別図 2-29) 1971-224 1971-226 1971-315 の一部(別図 2-28) 1971-375 の一部(別図 2-29) 1971-376 の一部(別図 2-29) 1971-377 の一部(別図 2-29) 1971-634 の一部(別図 2-30) 1971-635 の一部(別図 2-30) 1971-675 の一部(別図 2-30) 1971-692 の一部(別図 2-31) |
| | 採草 放牧地 | 白浜 | 洗田 | 442-354 442-365 442-367 442-369 442-370 442-371 442-373 |
| | | 津波 | 津波山 | 1971-112 の一部(別図 3-1) 1971-113 1971-113 1971-114 1971-198 1971-199 1971-200 1971-207 1971-209 1971-210 1971-211 1971-212 1971-213 1971-214 1971-221 1971-223 1971-225 1971-227 1971-228 1971-229 1971-230 1971-231 1971-232 1971-233 1971-234 1971-235 |

| 地区 区域 | 用途区分 | | | | | |
|----------|------|----|----|-----------------------|-----------------------|----------|
| | 区分 | 大字 | 小字 | 地番 ((参考) | : 現況森林:原野等) | |
| | | | | 1971-236 | 1971-237 | 1971-238 |
| | | | | 1971-242 | 1971-243 | 1971-244 |
| | | | | 1971-245 | 1971-246 | 1971-247 |
| | | | | 1971-248 | 1971-249 | 1971-250 |
| | | | | 1971-371 | 1971-372 | 1971-373 |
| | | | | 1971-374 | 1971-375 の一部 (別図 3-2) | |
| | | | | 1971-376 の一部 (別図 3-2) | | |
| | | | | 1971-377 の一部 (別図 3-2) | | |
| | | | | 1971-378 | 1971-379 | 1971-380 |
| | | | | 1971-642 | 1971-651 | 1971-655 |
| | | | | 1971-657 | 1971-658 | 1971-659 |
| | | | | 1971-661 | 1971-662 | 1971-663 |

別 図

(1) 一部分農用地区域土地図

(2) 一部分農業用施設用地土地図

(3) 一部分採草放牧地土地図

(同一地番で、複数の用途区域や用途区分が指定された土地)

別 図

(1) 一部分農用地区域土地

| 別図 番号 | 地区名 | 大字名 | 小字名 | 地番 | 登記地積 | 農用地 区域面積 | 白地 区域面積 | No |
|----------|-------|-----|-------|---------|-----------|-------------|------------|----|
| 1 | 喜如嘉地区 | 田嘉里 | 前田 | 448 | 2,101.00 | 2,081.00 | 20.00 | 1 |
| 2 | 喜如嘉地区 | 田嘉里 | 屋嘉比上原 | 1395-1 | 315.00 | 202.00 | 113.00 | 2 |
| 3 | 喜如嘉地区 | 田嘉里 | 舟上原 | 1697-1 | 48,121.00 | 3,569.00 | 44,952.00 | 3 |
| 4 | 喜如嘉地区 | 謝名城 | 大川山 | 1679-19 | 7,021.00 | 7,007.00 | 14.00 | 4 |
| 5 | 喜如嘉地区 | 喜如嘉 | 外堀田原 | 1011 | 282.00 | 163.00 | 119.00 | 5 |
| 5 | 喜如嘉地区 | 喜如嘉 | 外堀田原 | 1012 | 30.00 | 15.00 | 15.00 | 6 |
| 6 | 喜如嘉地区 | 喜如嘉 | 杣山 | 3135-8 | 6,432.00 | 6,099.00 | 333.00 | 7 |
| 7 | 大宜味地区 | 大兼久 | 仲筋 | 963 | 958.00 | 476.80 | 481.20 | 8 |
| 7 | 大宜味地区 | 大兼久 | 仲筋 | 969 | 2,593.00 | 2,166.00 | 427.00 | 9 |
| 7 | 大宜味地区 | 大兼久 | 仲筋 | 970 | 4,890.00 | 3,791.00 | 1,099.00 | 10 |
| 7 | 大宜味地区 | 大兼久 | 仲筋 | 971 | 2,069.00 | 1,826.00 | 243.00 | 11 |
| 8 | 大宜味地区 | 大宜味 | 川登 | 661 | 61,000.00 | 18,250.00 | 42,750.00 | 12 |
| 9 | 大宜味地区 | 根路銘 | 親川 | 1277 | 1,489.00 | 1,193.00 | 296.00 | 13 |
| 9 | 大宜味地区 | 根路銘 | 親川 | 1283 | 1,427.00 | 1,257.00 | 170.00 | 14 |
| 9 | 大宜味地区 | 根路銘 | 親川 | 1285 | 955.00 | 853.70 | 101.30 | 15 |
| 10 | 大宜味地区 | 根路銘 | 南久保 | 1750 | 714.00 | 648.00 | 66.00 | 16 |
| 10 | 大宜味地区 | 根路銘 | 南久保 | 1751-1 | 924.00 | 879.00 | 45.00 | 17 |
| 10 | 大宜味地区 | 根路銘 | 南久保 | 1752-1 | 190.00 | 51.00 | 139.00 | 18 |
| 10 | 大宜味地区 | 根路銘 | 棚原 | 1753-1 | 3,157.00 | 3,084.00 | 73.00 | 19 |
| 10 | 大宜味地区 | 根路銘 | 棚原 | 1754-1 | 3,507.00 | 3,350.00 | 157.00 | 20 |
| 10 | 大宜味地区 | 根路銘 | 棚原 | 1756 | 192.00 | 104.00 | 88.00 | 21 |
| 10 | 大宜味地区 | 根路銘 | 棚原 | 1760-1 | 62.00 | 36.00 | 26.00 | 22 |
| 10 | 大宜味地区 | 根路銘 | 棚原 | 1766 | 3,593.00 | 3,125.00 | 468.00 | 23 |
| 10 | 大宜味地区 | 根路銘 | 棚原 | 1794 | 470.00 | 428.00 | 42.00 | 24 |
| 11 | 大宜味地区 | 根路銘 | 棚原 | 1815 | 1,013.00 | 452.00 | 561.00 | 25 |
| 11 | 大宜味地区 | 根路銘 | 棚原 | 1815-2 | 819.00 | 685.00 | 134.00 | 26 |
| 12 | 大宜味地区 | 根路銘 | キナハ | 1956-4 | 1,327.00 | 1,270.50 | 56.50 | 27 |
| 13 | 大宜味地区 | 根路銘 | 棚原山 | 2268-2 | 27,550.00 | 27,290.00 | 260.00 | 28 |
| 14 | 大宜味地区 | 根路銘 | 棚原山 | 2268-10 | 18,570.00 | 6,397.00 | 12,173.00 | 29 |
| 14 | 大宜味地区 | 根路銘 | 棚原山 | 2268-11 | 27,746.00 | 16,383.00 | 11,363.00 | 30 |
| 15 | 塩屋地区 | 田港 | 南風原 | 1343 | 116.00 | 108.00 | 8.00 | 31 |
| 15 | 塩屋地区 | 田港 | 南風原 | 1345-1 | 106.00 | 96.00 | 10.00 | 32 |
| 15 | 塩屋地区 | 田港 | 南風原 | 1349 | 117.00 | 112.00 | 5.00 | 33 |
| 16 | 塩屋地区 | 田港 | 白兼 | 1422 | 459.00 | 434.00 | 25.00 | 34 |
| 16 | 塩屋地区 | 田港 | 白兼 | 1426-1 | 294.00 | 219.00 | 75.00 | 35 |
| 16 | 塩屋地区 | 田港 | 白兼 | 1427 | 304.00 | 264.00 | 40.00 | 36 |
| 17 | 塩屋地区 | 押川 | ウシチャ堂 | 226-1 | 10,015.00 | 2,627.00 | 7,388.00 | 37 |
| 17 | 塩屋地区 | 押川 | ウシチャ堂 | 259-6 | 26,806.00 | 16,758.00 | 10,048.00 | 38 |
| 18 | 塩屋地区 | 押川 | ウタキノ上 | 505 | 12,727.00 | 5,044.00 | 7,683.00 | 39 |
| 19 | 塩屋地区 | 押川 | ウタキノ前 | 558 | 19,752.00 | 5,717.00 | 14,035.00 | 40 |
| 20 | 塩屋地区 | 押川 | ウタキノ前 | 577 | 577.00 | 497.00 | 80.00 | 41 |
| 20 | 塩屋地区 | 押川 | ウタキノ前 | 632-2 | 9,820.00 | 4,023.00 | 5,797.00 | 42 |
| 21 | 塩屋地区 | 押川 | 押川山 | 640-7 | 51,495.00 | 26,060.00 | 25,435.00 | 43 |
| 23 | 塩屋地区 | 押川 | 押川山 | 640-15 | 3,281.00 | 960.00 | 2,321.00 | 44 |
| 21 | 塩屋地区 | 押川 | 押川山 | 640-22 | 46,263.00 | 30,960.00 | 15,321.00 | 45 |
| 21 | 塩屋地区 | 押川 | 押川山 | 640-36 | 25,200.00 | 14,920.00 | 10,280.00 | 46 |
| 22 | 塩屋地区 | 押川 | 押川山 | 640-105 | 36,564.00 | 31,095.00 | 5,469.00 | 47 |
| 23 | 塩屋地区 | 押川 | 押川山 | 640-121 | 34,987.00 | 19,381.00 | 15,606.00 | 48 |
| 21 | 塩屋地区 | 押川 | 押川山 | 640-313 | 3,335.00 | 2,190.00 | 1,145.00 | 49 |
| 21 | 塩屋地区 | 押川 | 押川山 | 640-350 | 2,326.00 | 1,442.00 | 884.00 | 50 |

| 別図 番号 | 地区名 | 大字名 | 小字名 | 地番 | 登記地積 | 農用地 区域面積 | 白地 区域面積 | No |
|----------|------|-----|-------|----------|--------------|-------------|------------|----|
| 21 | 塩屋地区 | 押川 | 押川山 | 640-357 | 1,404.00 | 1,012.70 | 391.30 | 51 |
| 22 | 塩屋地区 | 押川 | 押川山 | 640-410 | 58,472.00 | 14,160.00 | 44,312.00 | 52 |
| 24 | 塩屋地区 | 大保 | 江洲原 | 150-1 | 1,237.00 | 1,146.00 | 91.00 | 53 |
| 25 | 津波地区 | 白浜 | 半崎 | 435-8 | 11,757.00 | 11,638.00 | 119.00 | 54 |
| 25 | 津波地区 | 白浜 | 半崎 | 435-9 | 82,466.00 | 82,320.00 | 146.00 | 55 |
| 25 | 津波地区 | 白浜 | 半崎 | 435-32 | 40,196.00 | 39,989.00 | 207.00 | 56 |
| 26 | 津波地区 | 白浜 | 洗田 | 442-91 | 2,900.00 | 2,400.00 | 500.00 | 57 |
| 27 | 津波地区 | 白浜 | 洗田 | 442-123 | 5,047.00 | 3,382.00 | 2,180.00 | 58 |
| 27 | 津波地区 | 白浜 | 洗田 | 442-173 | 24,303.00 | 15,987.00 | 8,316.00 | 59 |
| 28 | 津波地区 | 白浜 | 洗田 | 442-178 | 3,630.00 | 2,169.00 | 1,461.00 | 60 |
| 29 | 津波地区 | 白浜 | 洗田 | 442-214 | 12,805.00 | 12,240.00 | 446.00 | 61 |
| 30 | 津波地区 | 白浜 | 洗田 | 442-224 | 4,435.00 | 4,102.00 | 333.00 | 62 |
| 30 | 津波地区 | 白浜 | 洗田 | 442-226 | 5,023.00 | 4,729.00 | 294.00 | 63 |
| 31 | 津波地区 | 白浜 | 洗田 | 442-231 | 4,342.00 | 4,168.00 | 174.00 | 64 |
| 31 | 津波地区 | 白浜 | 洗田 | 442-244 | 24,652.00 | 24,512.00 | 140.00 | 65 |
| 32 | 津波地区 | 白浜 | 洗田 | 442-315 | 7,971.00 | 7,821.00 | 150.00 | 66 |
| 33 | 津波地区 | 白浜 | 洗田 | 442-348 | 8,674.36 | 5,889.00 | 2,785.00 | 67 |
| 34 | 津波地区 | 白浜 | 洗田 | 442-352 | 3,926.58 | 2,945.00 | 981.00 | 68 |
| 29 | 津波地区 | 白浜 | 洗田 | 442-524 | 8,820.00 | 8,229.00 | 591.00 | 69 |
| 32 | 津波地区 | 白浜 | 洗田 | 442-992 | 8,595.00 | 8,221.00 | 374.00 | 70 |
| 35 | 津波地区 | 白浜 | 田釜 | 528 | 1,948.00 | 1,827.00 | 121.00 | 71 |
| 35 | 津波地区 | 白浜 | 田釜 | 529-1 | 910.00 | 750.00 | 160.00 | 72 |
| 35 | 津波地区 | 白浜 | 田釜 | 529-2 | 2,311.00 | 1,958.50 | 352.50 | 73 |
| 36 | 津波地区 | 津波 | クネンラ原 | 1612-1 | 2,498.00 | 2,000.00 | 498.00 | 74 |
| 36 | 津波地区 | 津波 | フタマタ原 | 1642 | 2,616.00 | 2,482.00 | 134.00 | 75 |
| 37 | 津波地区 | 津波 | 津波山 | 1971-36 | 102,384.00 | 100,869.00 | 1,515.00 | 76 |
| 38 | 津波地区 | 津波 | 津波山 | 1971-47 | 35,932.00 | 35,754.00 | 178.00 | 77 |
| 38 | 津波地区 | 津波 | 津波山 | 1971-48 | 11,539.00 | 11,239.00 | 300.00 | 78 |
| 38 | 津波地区 | 津波 | 津波山 | 1971-52 | 10,894.00 | 10,732.00 | 162.00 | 79 |
| 39 | 津波地区 | 津波 | 津波山 | 1971-65 | 33,082.00 | 32,865.00 | 217.00 | 80 |
| 40 | 津波地区 | 津波 | 津波山 | 1971-79 | 11,750.00 | 11,597.00 | 153.00 | 81 |
| 40 | 津波地区 | 津波 | 津波山 | 1971-82 | 1,552.00 | 1,529.00 | 23.00 | 82 |
| 40 | 津波地区 | 津波 | 津波山 | 1971-89 | 14,143.00 | 14,066.00 | 77.00 | 83 |
| 40 | 津波地区 | 津波 | 津波山 | 1971-97 | 20,974.00 | 14,548.00 | 6,426.00 | 84 |
| 41 | 津波地区 | 津波 | 津波山 | 1971-177 | 37,737.00 | 37,629.00 | 108.00 | 85 |
| 42 | 津波地区 | 津波 | 津波山 | 1971-186 | 8,398.00 | 5,458.00 | 2,940.00 | 86 |
| 43 | 津波地区 | 津波 | 津波山 | 1971-193 | 496,204.00 | 441.60 | 495,762.40 | 87 |
| 44 | 津波地区 | 津波 | 津波山 | 1971-195 | 93,076.00 | 82,776.00 | 10,300.00 | 88 |
| | | | | 合計 | 1,722,664.94 | 901619.80 | 821,045.14 | |

■一部分農用区域土地図

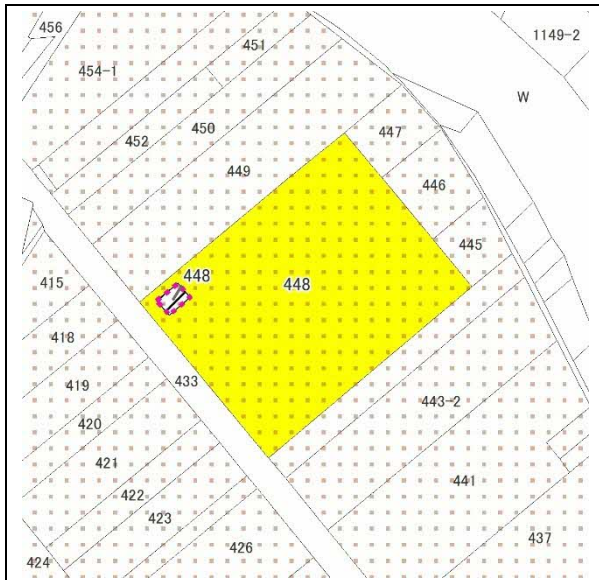


：一部分除外の土地

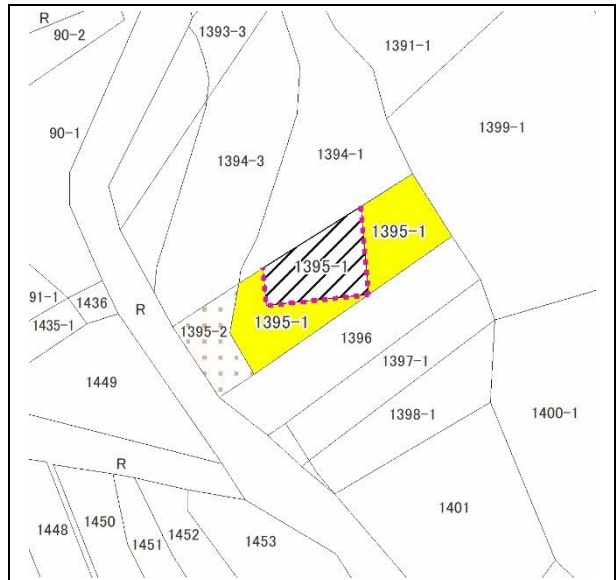


：農用区域

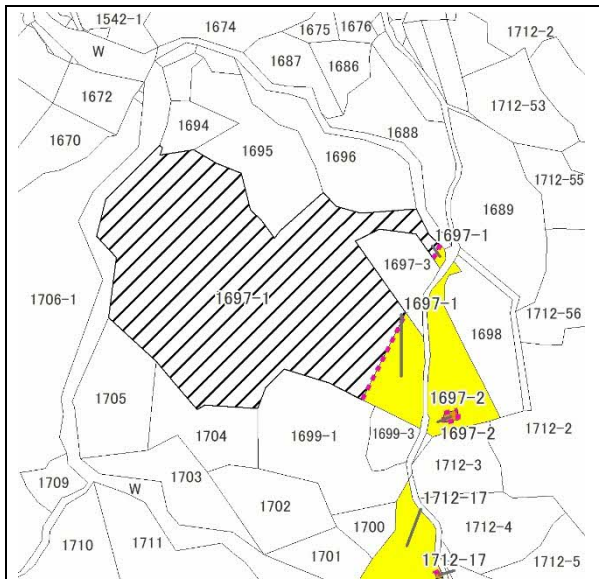
別図1 田嘉里 前田 448



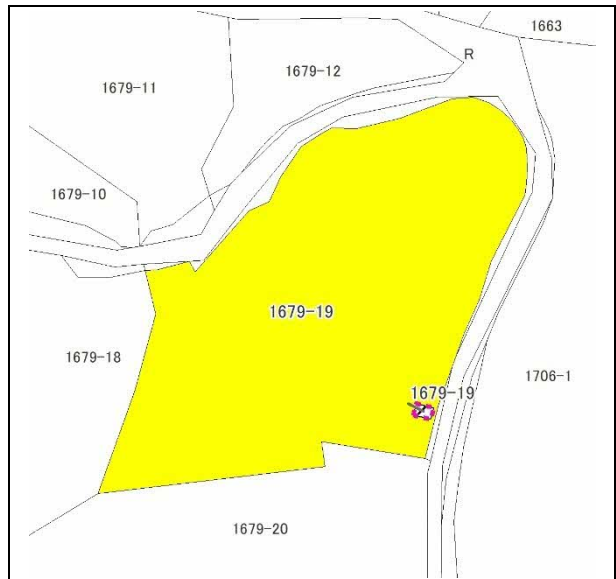
別図2 田嘉里 屋嘉比上原 1395-1



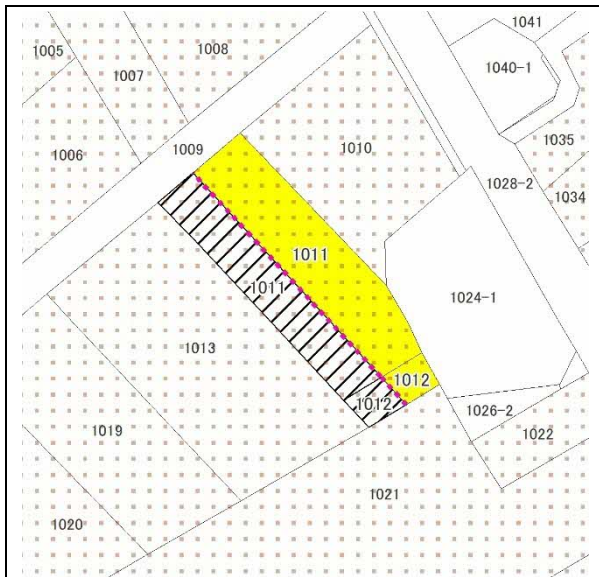
別図3 田嘉里 舟上原 1697-1



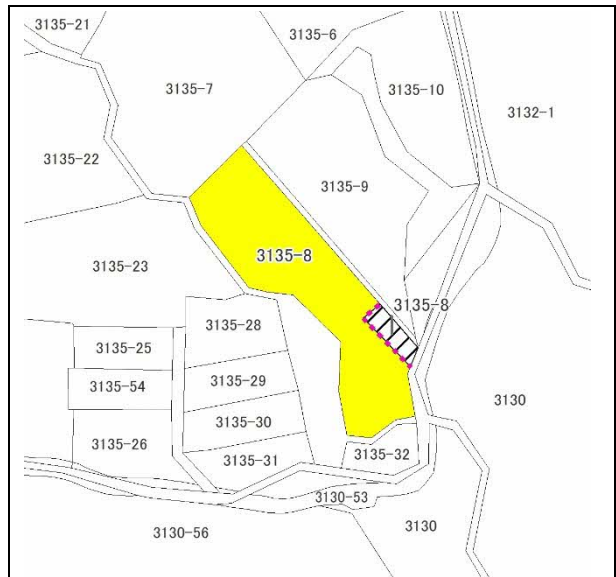
別図4 謝名城 大川山 1679-19



別図5 喜如嘉 1011、1012



別図6 喜如嘉 3135-8



■一部分農用区域土地図

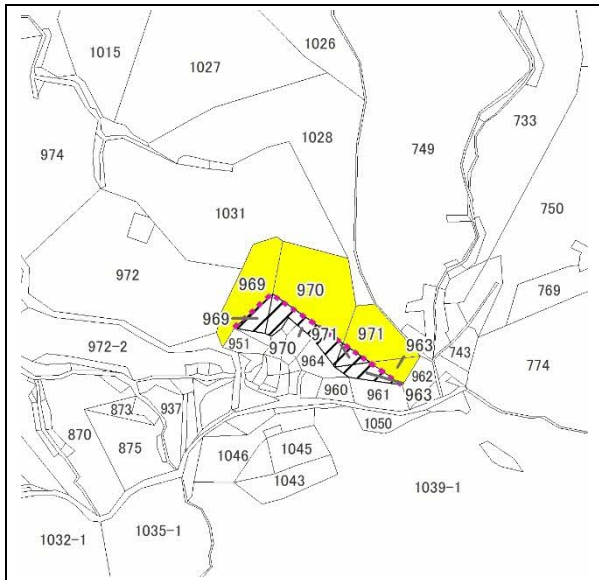


：一部分除外の土地

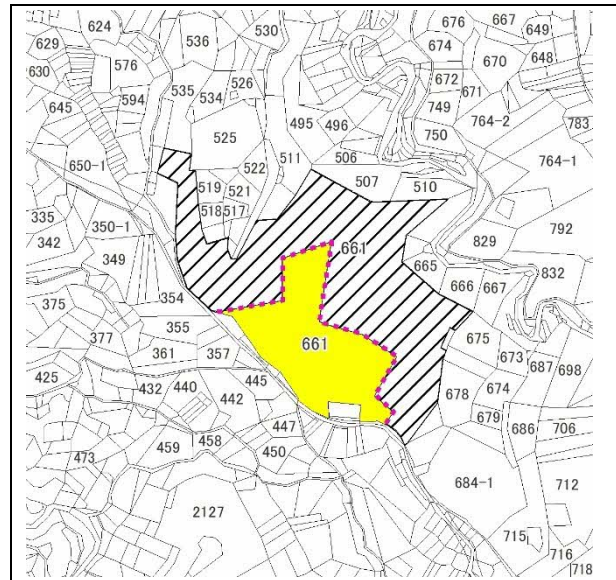


：農用区域

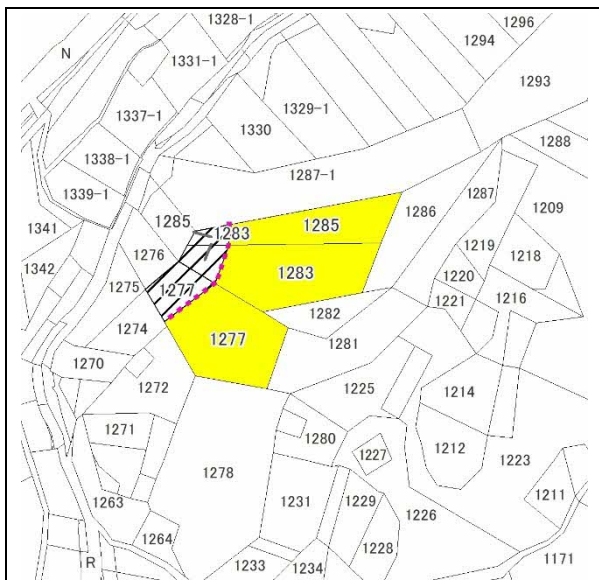
別図7 大兼久 仲筋 963、969、970、971



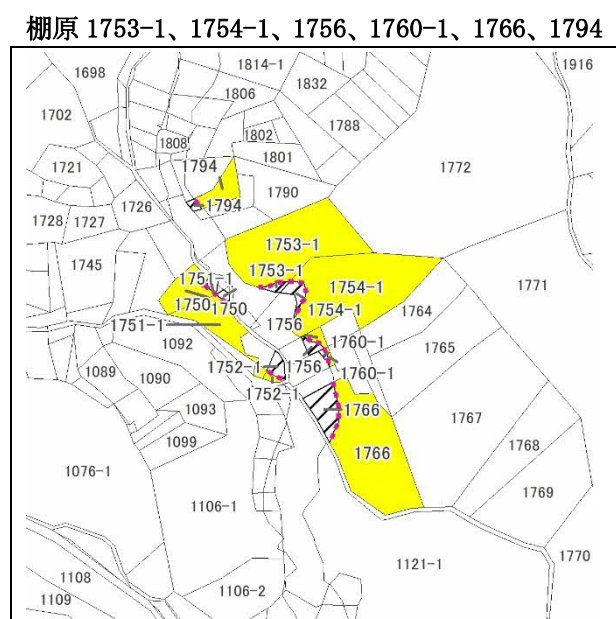
別図8 大宜味 川登 661



別図9 根路銘 親川 1277、1283、1285

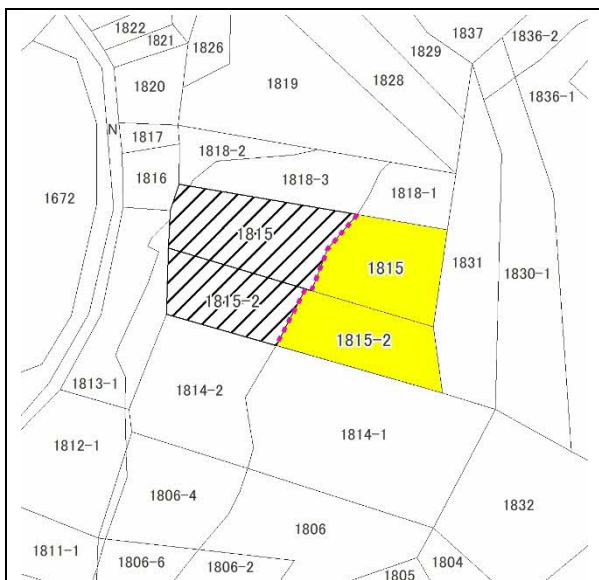


別図10 根路銘 南久保 1750、1751-1、1752-1

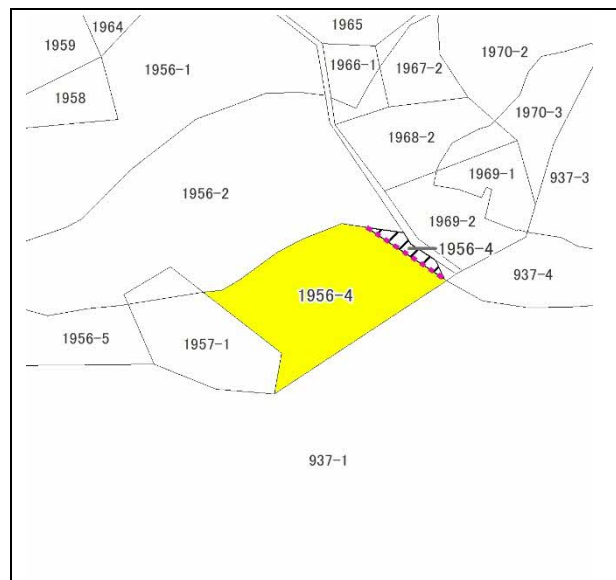


棚原 1753-1、1754-1、1756、1760-1、1766、1794

別図11 根路銘 棚原 1815、1815-2



別図12 根路銘 キナハ 1956-4

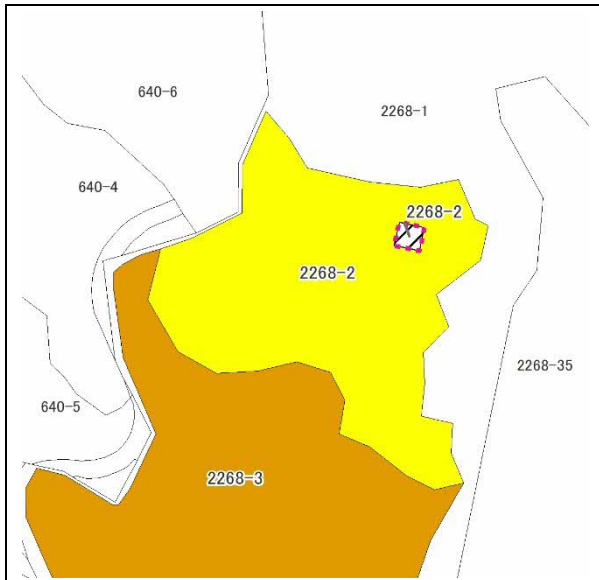


■ 一部分農用地区域土地図

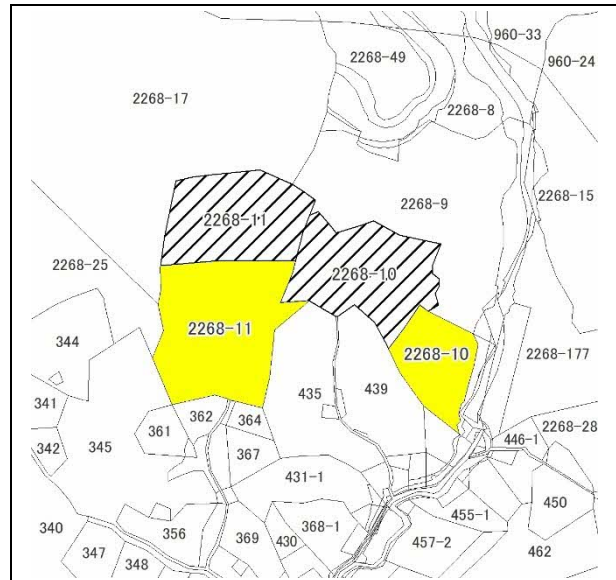
▨ : 一部分除外の土地

■ : 農用地区域

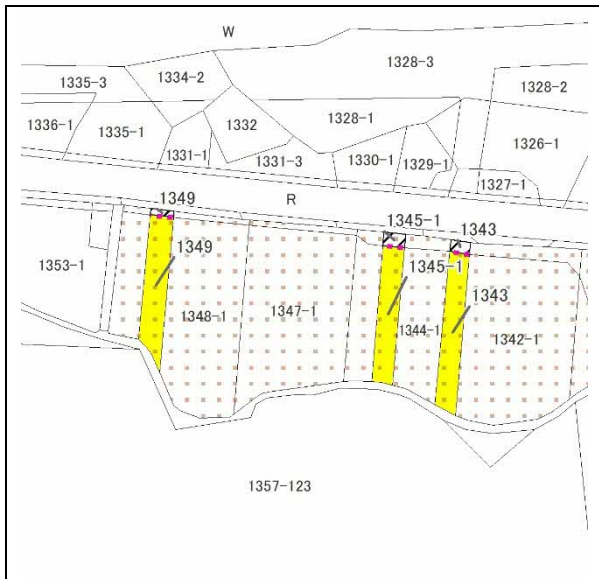
別図 13 根路銘 2268-2



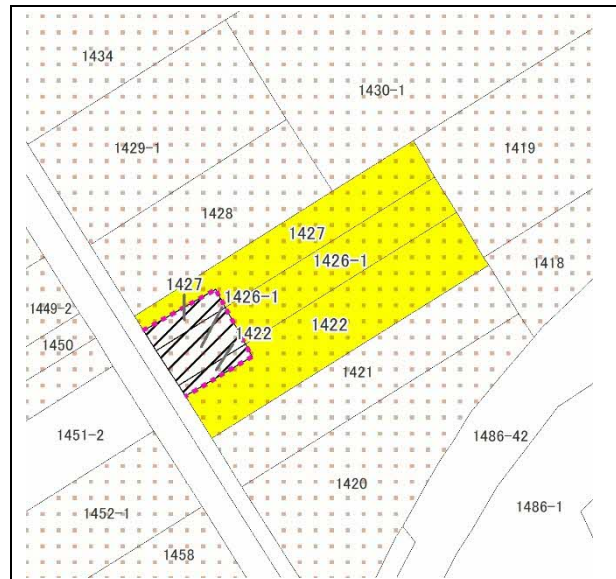
別図 14 根路銘 2268-10、2268-11



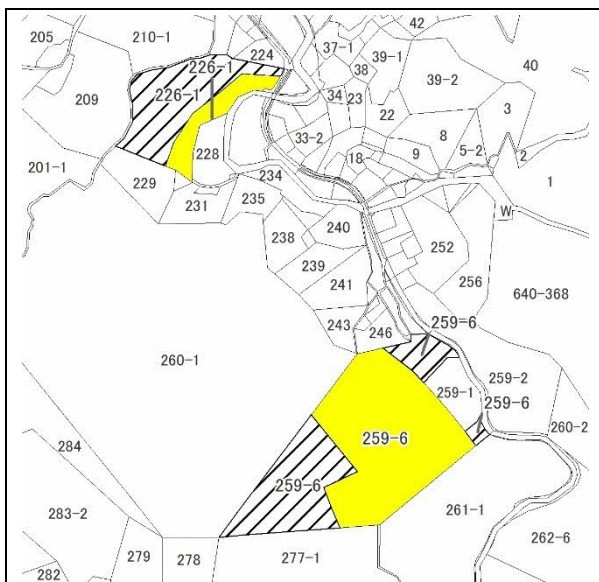
別図 15 田港 南風原 1343、1345-1、1349



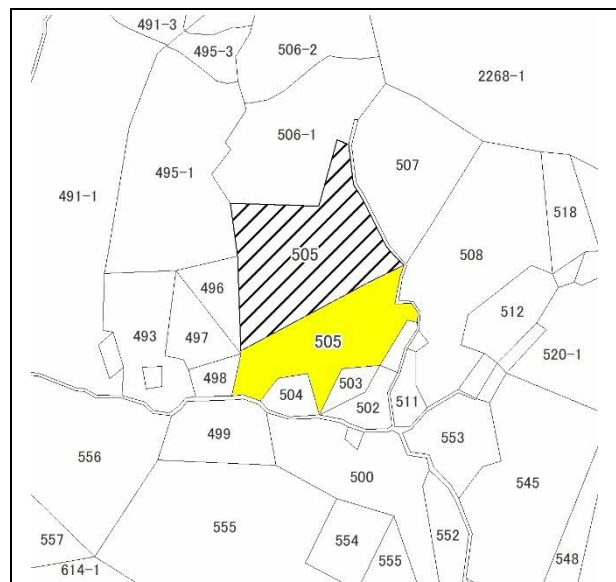
別図 16 田港 白兼 1422、1426-1、1427



別図 17 押川 ウシチャ堂 226-1、259-6



別図 18 押川 ウシチャ堂 505



■一部分農用地区域土地図

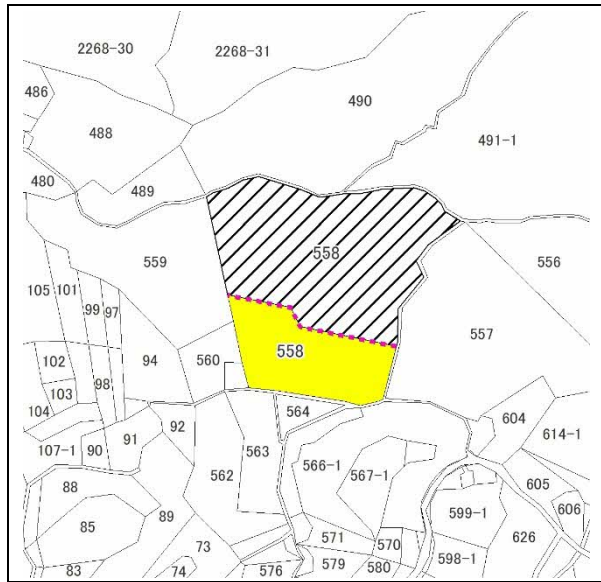


:一部分除外の土地

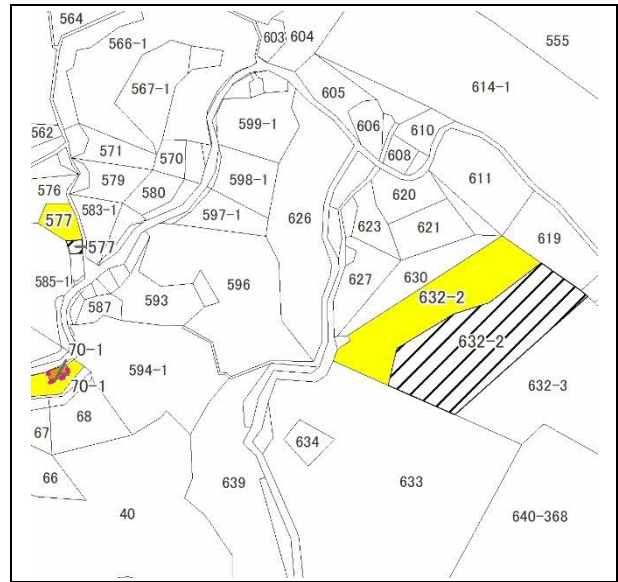


:農用地区域

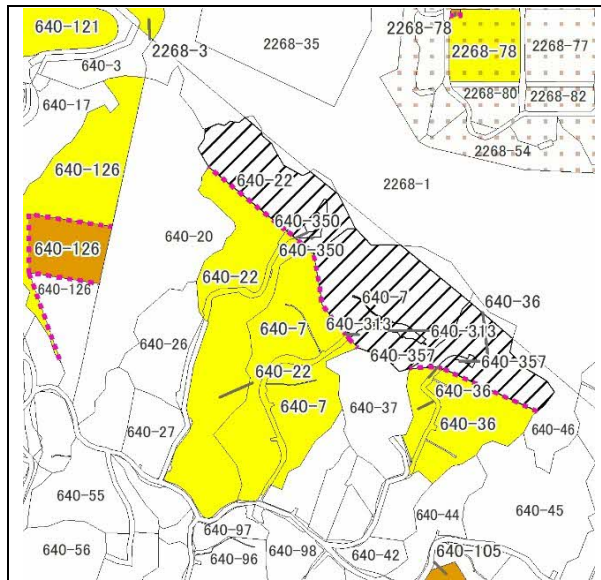
別図 19 押川 ウタキノ前 558



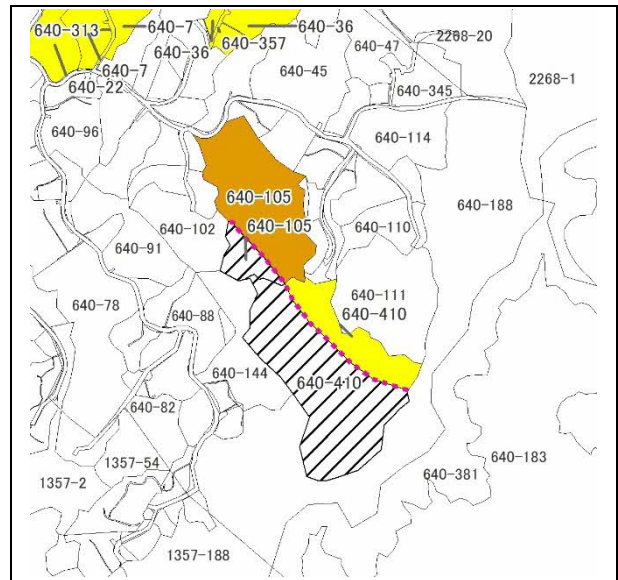
別図 20 押川 ウタキノ前 577、632-2



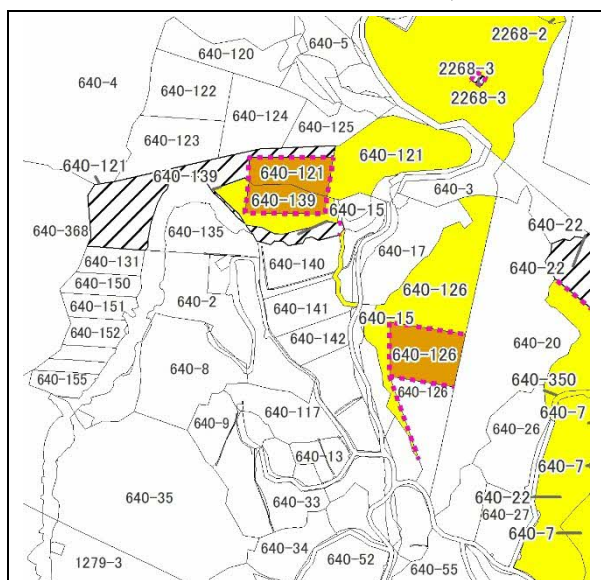
別図 21 押川 押川山 640-7、640-22、640-36、640-313、640-350、640-357



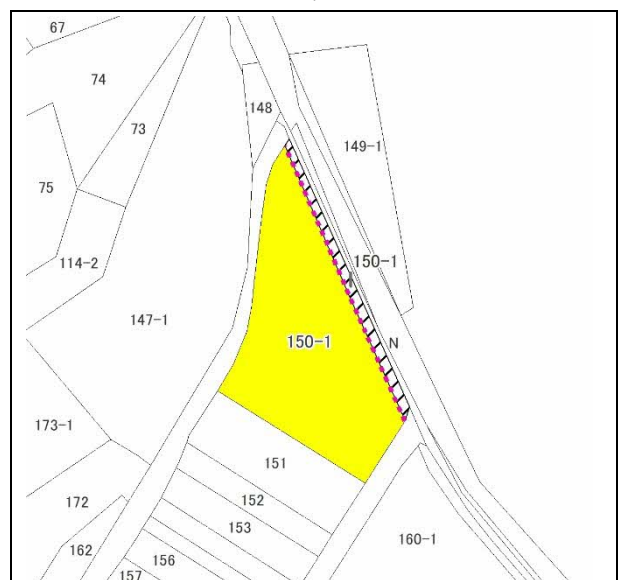
別図 22 押川 押川山 640-105、640-410



別図 23 押川 押川山 640-15、640-121



別図 24 大保 江洲原 150-1



■一部分農用地区域土地図

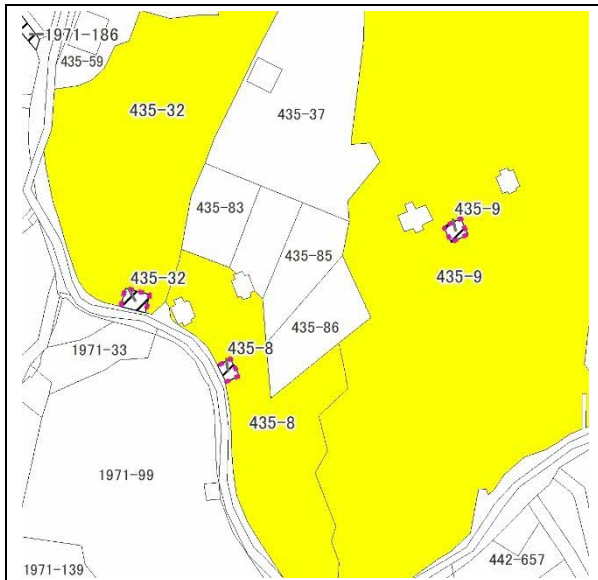


：一部分除外の土地

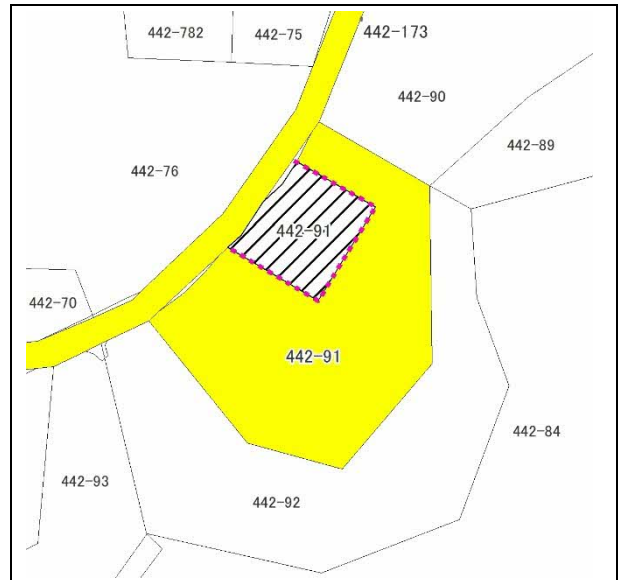


：農用地区域

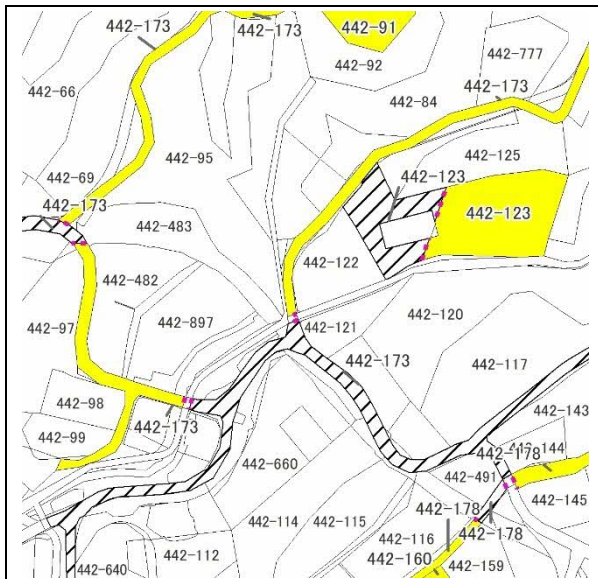
別図 25 白浜 半崎 435-8、435-9、435-32



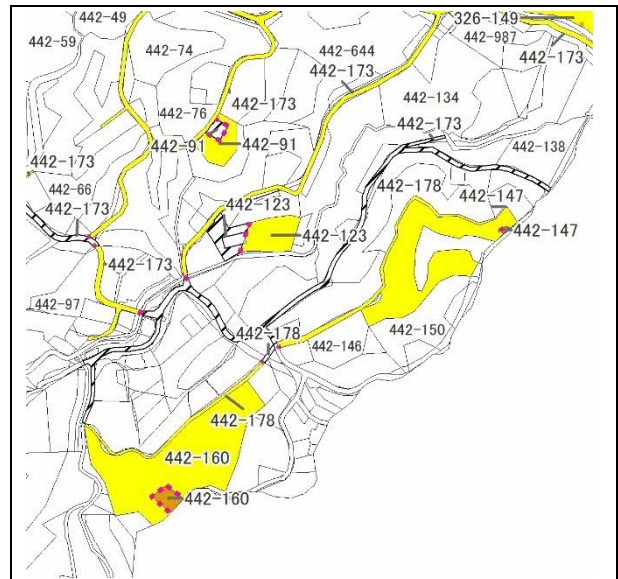
別図 26 白浜 洗田 442-91



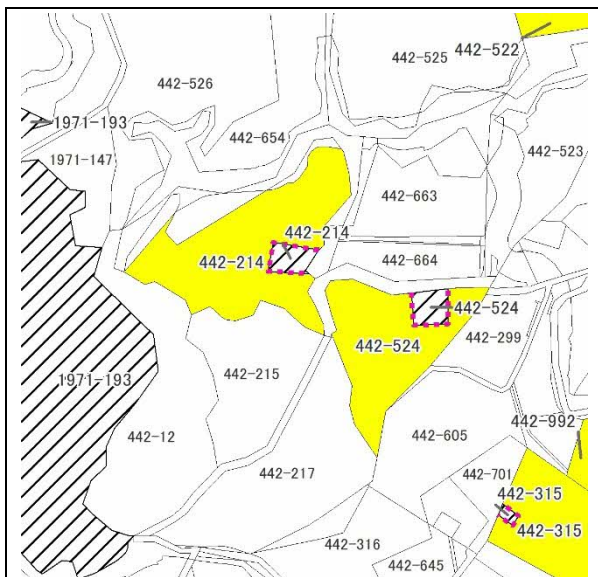
別図 27 白浜 洗田 442-123、442-173



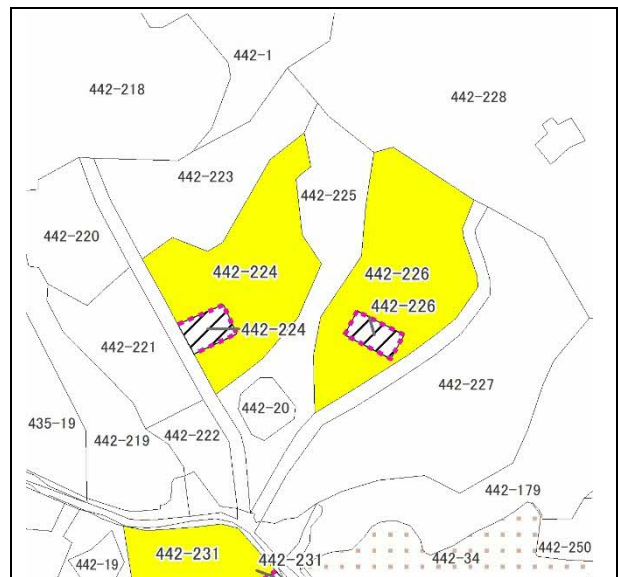
別図 28 白浜 洗田 442-178



別図 29 白浜 洗田 442-214、442-524



別図 30 白浜 洗田 442-224、442-226



■一部分農用区域土地図

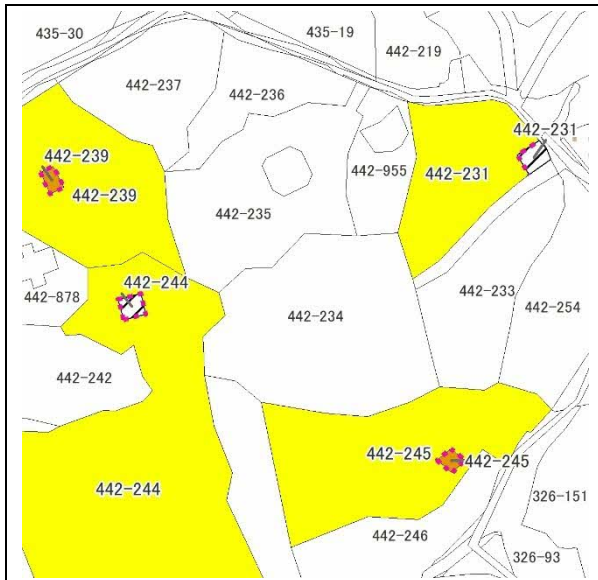


：一部分除外の土地

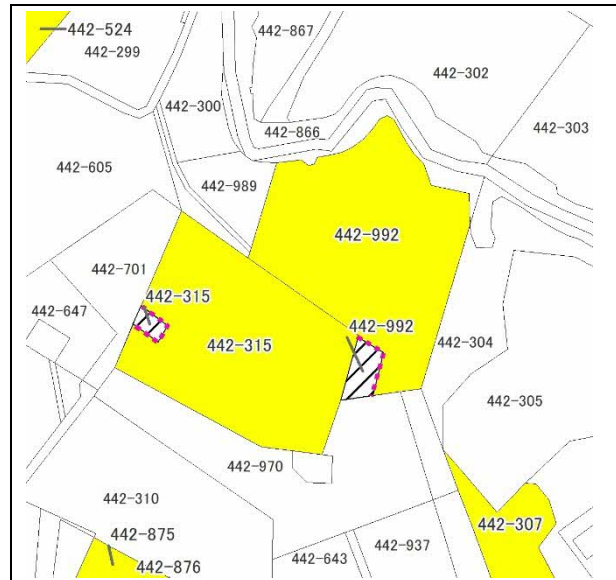


：農用区域

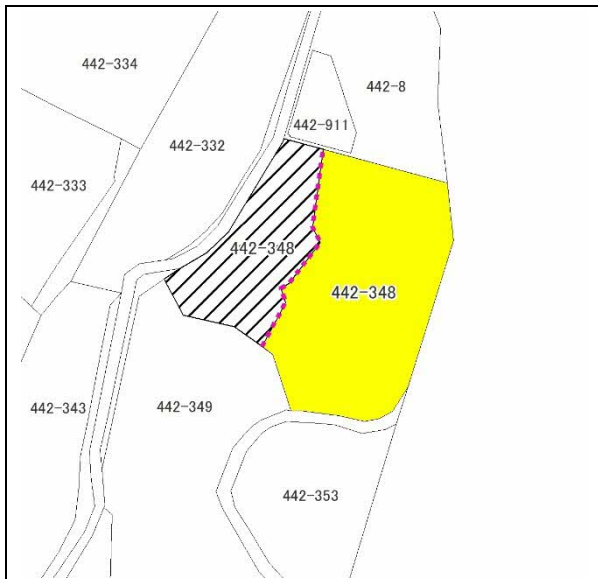
別図 31 白浜 洗田 442-231、442-244



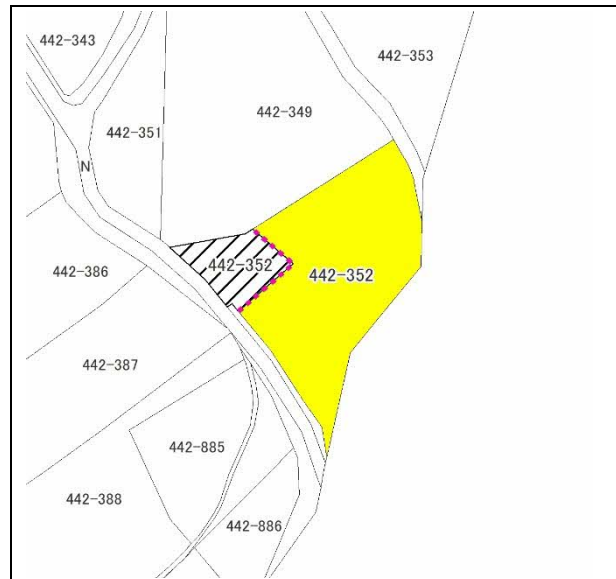
別図 32 白浜 洗田 442-315、442-992



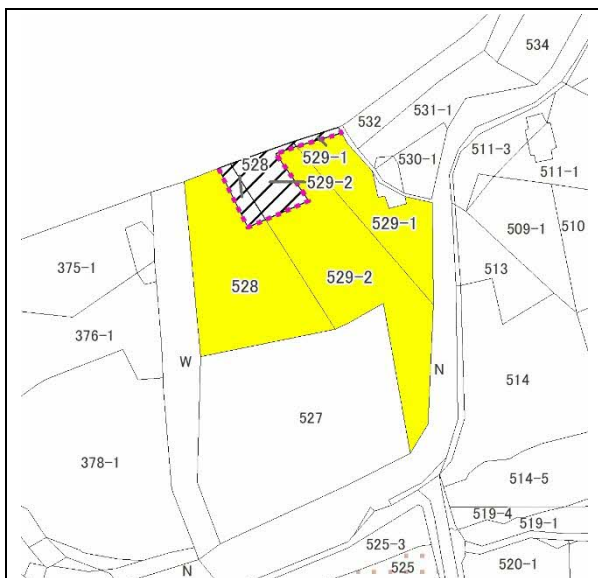
別図 33 白浜 洗田 442-348



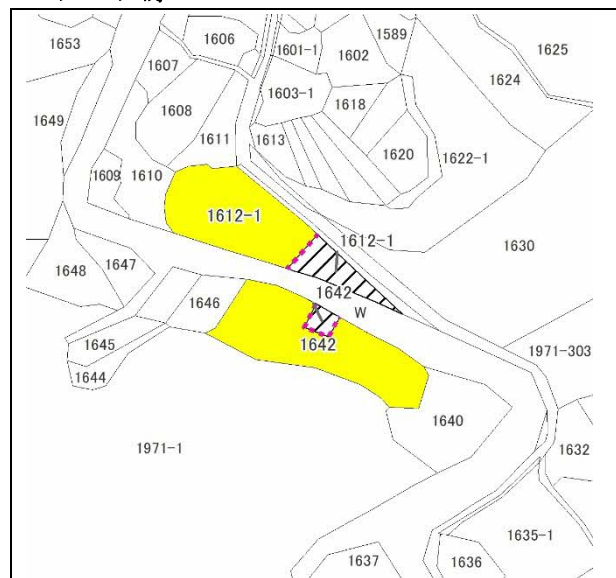
別図 34 白浜 洗田 442-352



別図 35 白浜 田釜 528、529-1、529-2



別図 36 津波 クネンラ原 1612-1
フタマタ原 1642



■ 一部分農用区域土地図

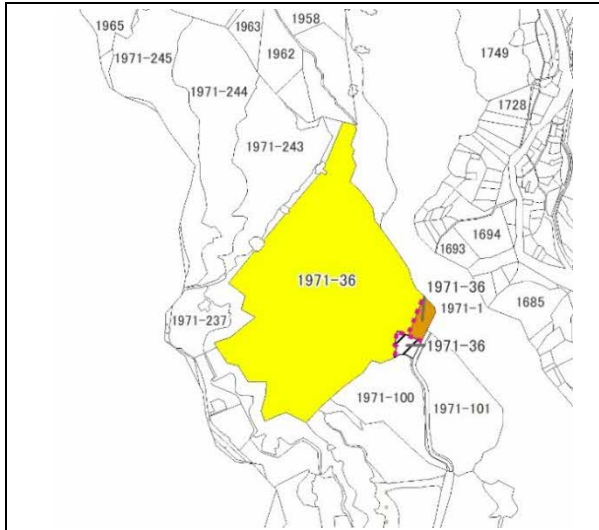


：一部分除外の土地

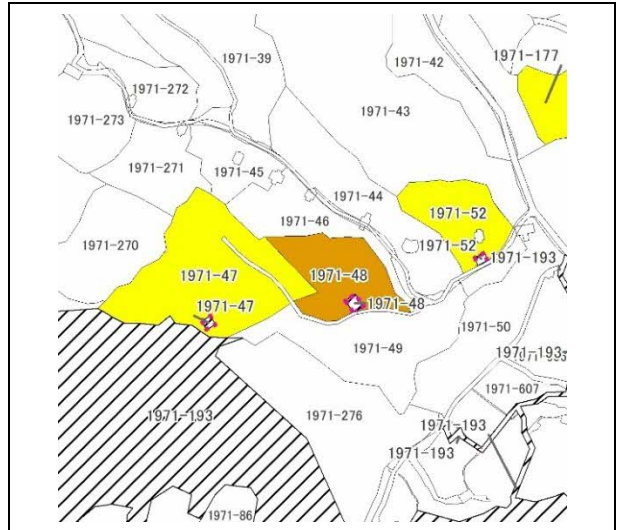


：農用区域

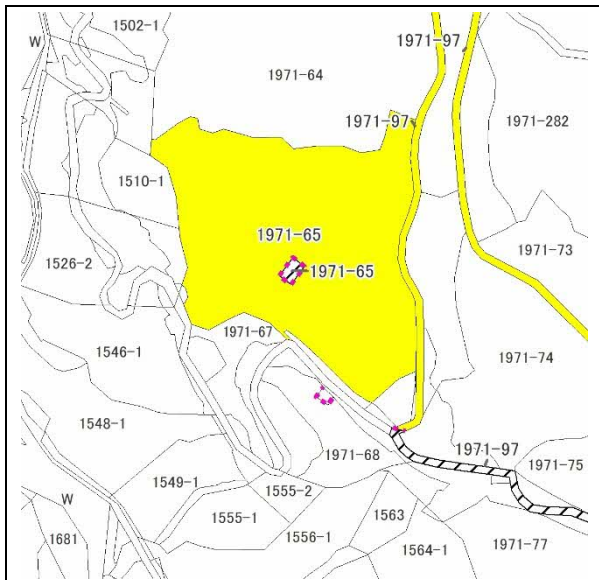
別図 37 津波 津波山 1971-36



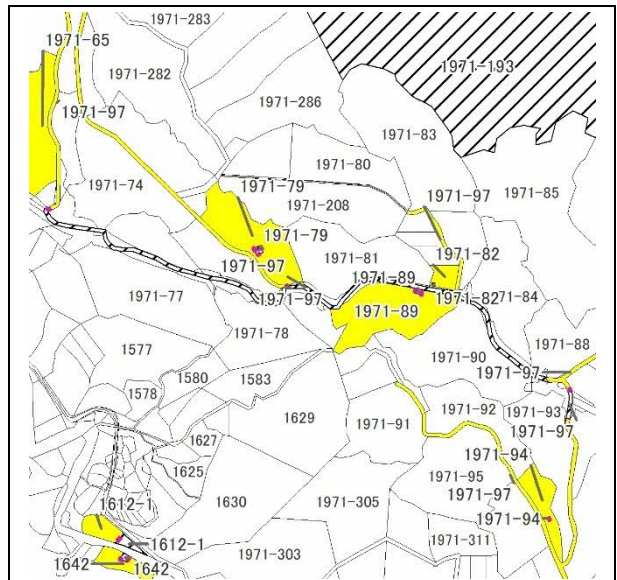
別図 38 津波 津波山 1971-47、1971-48、1971-52



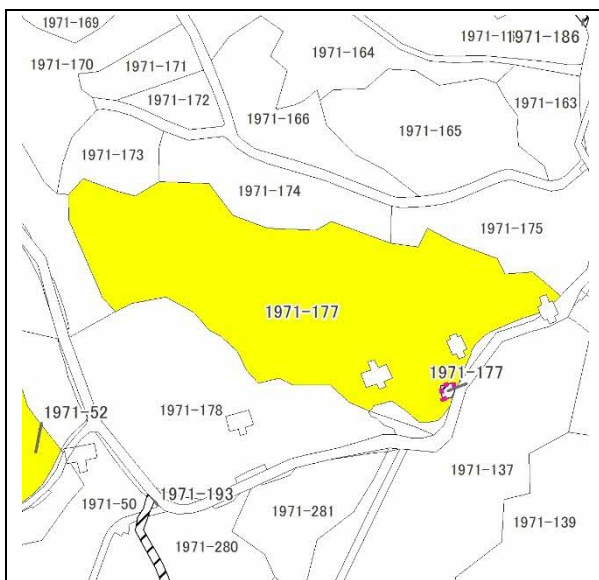
別図 39 津波 津波山 1971-65



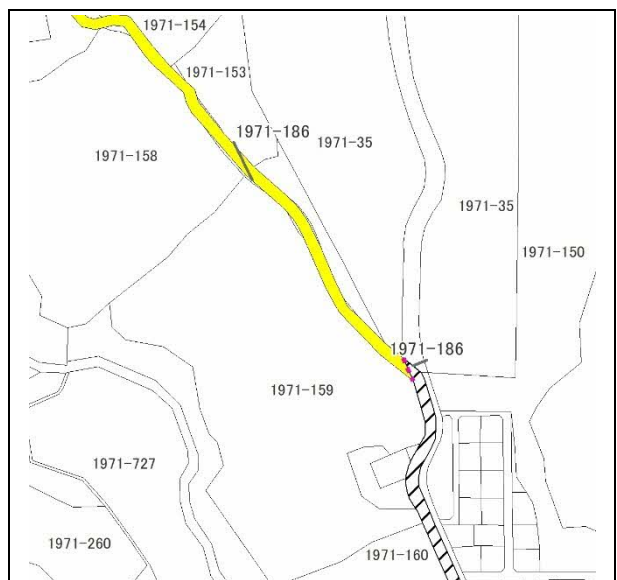
別図 40 津波 津波山 1971-79、1971-82、1971-89、1971-97



別図 41 津波 津波山 1971-177



別図 42 津波 津波山 1971-186



■ 一部分農用地区域土地図

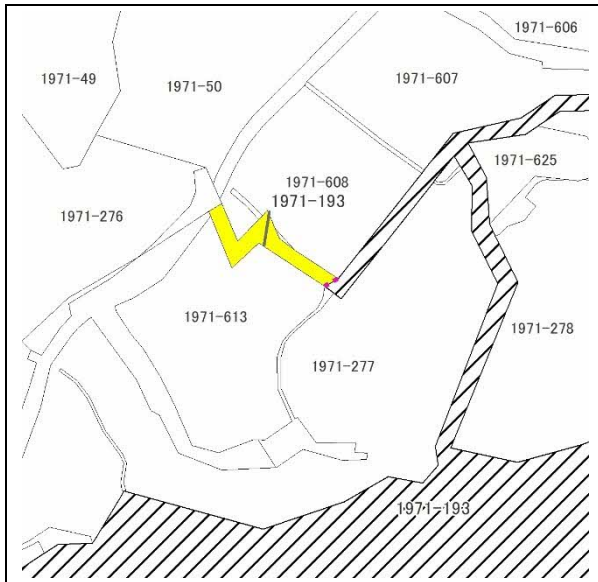


: 一部分除外の土地

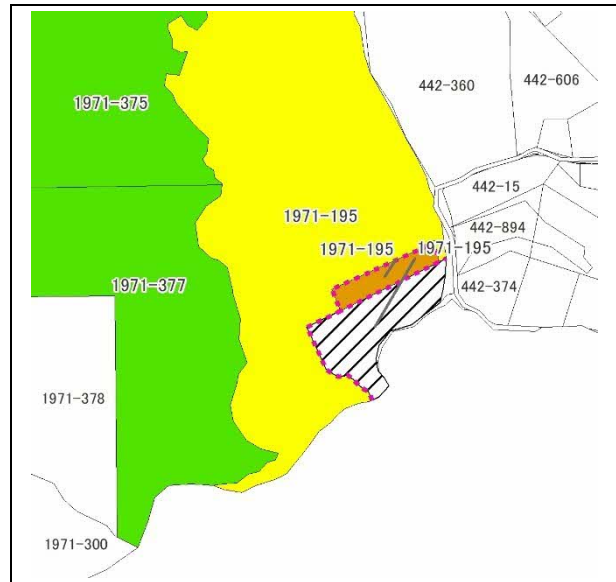


: 農用地区域

別図 43 津波 津波山 1971-193



別図 44 津波 津波山 1971-195



(2) 一部分農業用施設用地土地

| 別図 番号 | 地区名 | 大字名 | 小字名 | 地番 | 登記地積 | 農業用施設 用途区分面積 | その他面積 | No |
|----------|-------|-----|-------|----------|--------------|-----------------|------------|----|
| 2-1 | 喜如嘉地区 | 田嘉里 | 溝名 | 1161 | 438.00 | 40.50 | 397.5 | 1 |
| 2-1 | 喜如嘉地区 | 田嘉里 | 溝名 | 1162 | 195.00 | 20.00 | 175 | 2 |
| 2-2 | 喜如嘉地区 | 田嘉里 | 舟上原 | 1697-2 | 4,608.00 | 70.00 | 4538 | 3 |
| 2-3 | 喜如嘉地区 | 田嘉里 | 赤又山原 | 1712-17 | 3,827.00 | 55.00 | 3772 | 4 |
| 2-4 | 喜如嘉地区 | 謝名城 | 大川山 | 1679-6 | 10,661.00 | 23.00 | 10638 | 5 |
| 2-5 | 喜如嘉地区 | 喜如嘉 | 杣山 | 3135-2 | 35,690.00 | 6,340.00 | 32656 | 6 |
| 2-6 | 大宜味地区 | 根路銘 | 棚原山 | 2268-3 | 47,149.00 | 46,920.00 | 229 | 7 |
| 2-7 | 大宜味地区 | 根路銘 | 棚原山 | 2268-74 | 1,807.00 | 41.00 | 1766 | 8 |
| 2-8 | 大宜味地区 | 根路銘 | 棚原山 | 2268-78 | 8,943.00 | 90.00 | 8853 | 9 |
| 2-9 | 大宜味地区 | 上原 | 加次良保 | 772-1 | 3,041.00 | 54.00 | 3007 | 10 |
| 2-10 | 塩屋地区 | 押川 | ウシチャ堂 | 70-1 | 718.00 | 167.24 | 550.76 | 11 |
| 2-11 | 塩屋地区 | 押川 | 押川山 | 640-121 | 34,987.00 | 5,051.00 | 29936 | 12 |
| 2-11 | 塩屋地区 | 押川 | 押川山 | 640-126 | 35,190.00 | 7,955.00 | 27235 | 13 |
| 2-11 | 塩屋地区 | 押川 | 押川山 | 640-139 | 8,772.00 | 4,849.00 | 3048 | 14 |
| 2-12 | 塩屋地区 | 大保 | 江洲原 | 318 | 1,189.00 | 29.00 | 1160 | 15 |
| 2-13 | 塩屋地区 | 大保 | 江洲原 | 326-15 | 69,496.00 | 3,520.00 | 65976 | 16 |
| 2-14 | 塩屋地区 | 大保 | 江洲原 | 326-80 | 9,061.00 | 20.00 | 9041 | 17 |
| 2-15 | 塩屋地区 | 大保 | 江洲原 | 326-82 | 75,381.00 | 3,630.00 | 67123 | 18 |
| 2-16 | 塩屋地区 | 大保 | 江洲原 | 326-149 | 7,222.00 | 100.00 | 7122 | 19 |
| 2-17 | 津波地区 | 白浜 | 洗田 | 442-147 | 13,602.00 | 60.00 | 13542 | 20 |
| 2-18 | 津波地区 | 白浜 | 洗田 | 442-160 | 21,636.00 | 878.80 | 20757.2 | 21 |
| 2-19 | 津波地区 | 白浜 | 洗田 | 442-239 | 7,093.00 | 90.00 | 7003 | 22 |
| 2-19 | 津波地区 | 白浜 | 洗田 | 442-245 | 8,180.00 | 92.00 | 7261 | 23 |
| 2-20 | 津波地区 | 白浜 | 洗田 | 442-307 | 2,334.00 | 90.00 | 2244 | 24 |
| 2-21 | 津波地区 | 白浜 | 洗田 | 442-380 | 5,010.00 | 90.00 | 4920 | 25 |
| 2-22 | 津波地区 | 白浜 | 洗田 | 442-384 | 4,959.00 | 90.00 | 4869 | 26 |
| 2-23 | 津波地区 | 白浜 | 洗田 | 442-522 | 33,366.00 | 14,727.00 | 8955 | 27 |
| 2-24 | 津波地区 | 白浜 | 洗田 | 442-856 | 1,297.00 | 90.00 | 1207 | 28 |
| 2-25 | 津波地区 | 白浜 | 洗田 | 442-875 | 2,212.00 | 47.00 | 2165 | 29 |
| 2-25 | 津波地区 | 白浜 | 洗田 | 442-876 | 2,866.00 | 90.00 | 2776 | 30 |
| 2-26 | 津波地区 | 津波 | 津波山 | 1971-36 | 102,384.00 | 1,986.00 | 100398 | 31 |
| 2-27 | 津波地区 | 津波 | 津波山 | 1971-94 | 4,134.00 | 18.00 | 4116 | 32 |
| 2-28 | 津波地区 | 津波 | 津波山 | 1971-112 | 107,318.00 | 2,134.00 | 105184 | 33 |
| 2-29 | 津波地区 | 津波 | 津波山 | 1971-195 | 93,076.00 | 2,268.00 | 90808 | 34 |
| 2-28 | 津波地区 | 津波 | 津波山 | 1971-315 | 13,778.00 | 500.00 | 9248 | 35 |
| 2-29 | 津波地区 | 津波 | 津波山 | 1971-375 | 63,605.00 | 3,857.00 | 59748 | 36 |
| 2-29 | 津波地区 | 津波 | 津波山 | 1971-376 | 63,605.00 | 3,525.00 | 60080 | 37 |
| 2-29 | 津波地区 | 津波 | 津波山 | 1971-377 | 63,605.00 | 4,097.00 | 59508 | 38 |
| 2-30 | 津波地区 | 津波 | 津波山 | 1971-634 | 972.00 | 90.00 | 882 | 39 |
| 2-30 | 津波地区 | 津波 | 津波山 | 1971-635 | 972.00 | 90.00 | 882 | 40 |
| 2-30 | 津波地区 | 津波 | 津波山 | 1971-675 | 780.00 | 60.00 | 720 | 41 |
| 2-31 | 津波地区 | 津波 | 津波山 | 1971-692 | 3,306.00 | 100.00 | 25864 | 42 |
| 合計 | | | | | 1,026,568.00 | 156,378.54 | 870,189.46 | |

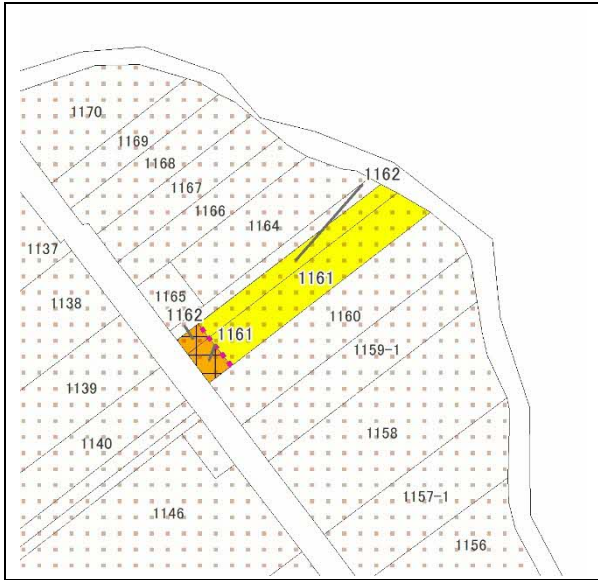
■ 一部分農業用施設土地図

▣ : 農業用施設用地

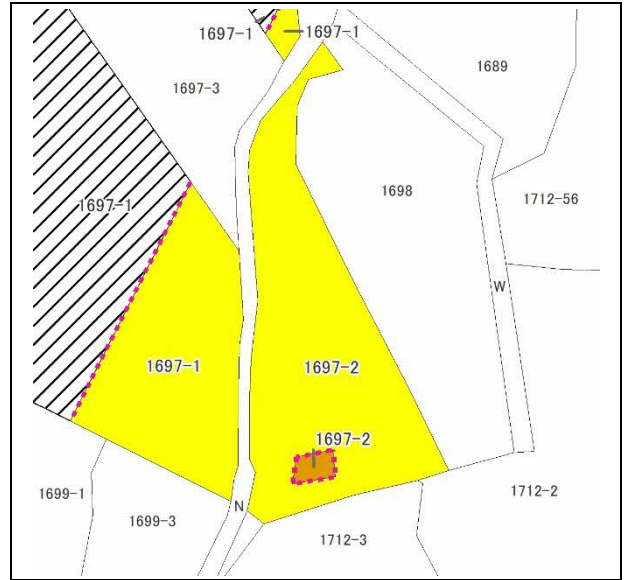
■ : 採草放牧地

■ : 農用地区域

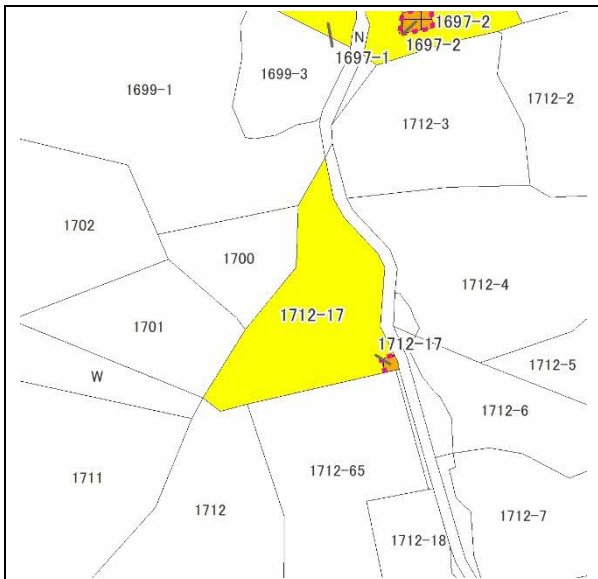
別図 2-1 田嘉里 溝名 1161、1162



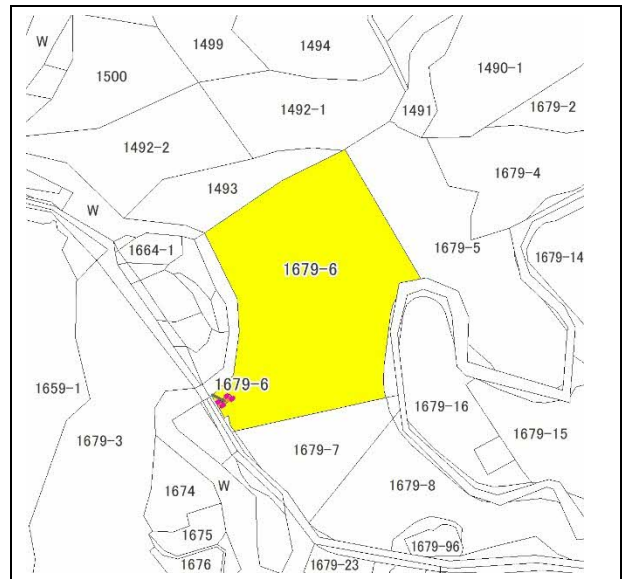
別図 2-2 田嘉里 1697-2



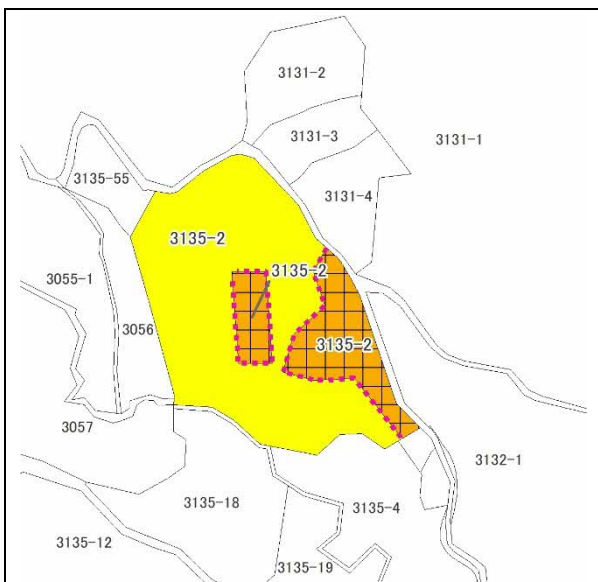
別図 2-3 田嘉里 1712-17



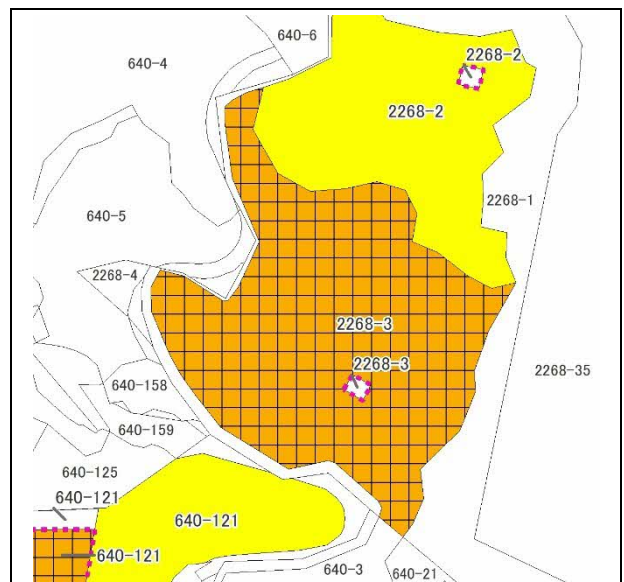
別図 2-4 謝名城 1679-6



別図 2-5 喜如嘉 柚山 3135-2



別図 2-6 根路銘 棚原山 2268-3



■一部分農業用施設土地図



:農業用施設用地

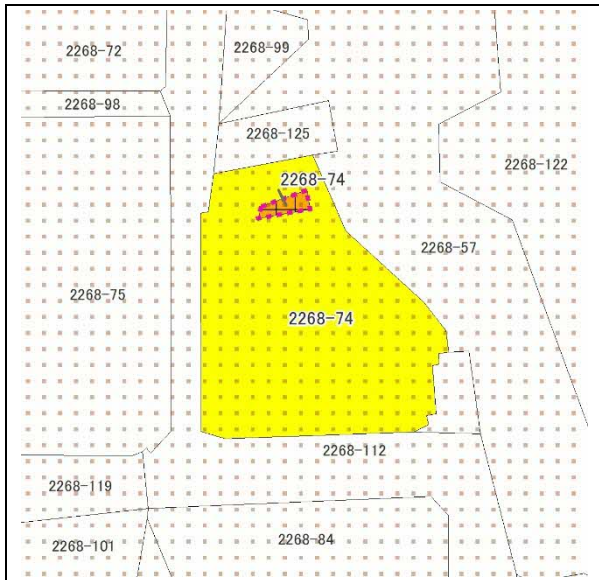


:採草放牧地

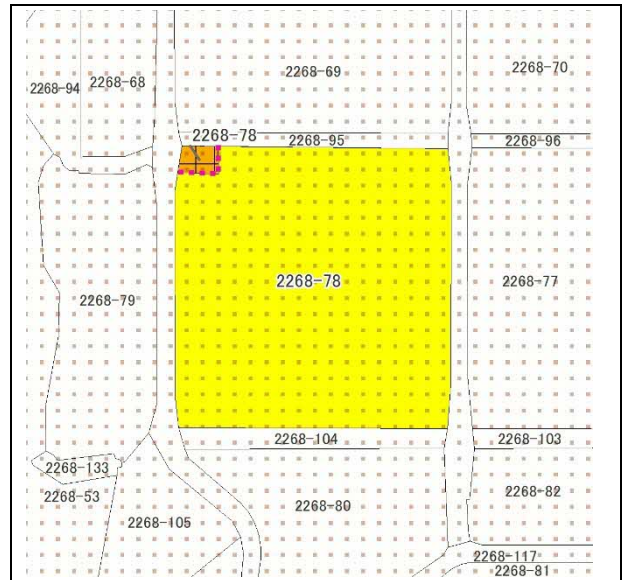


:農用地区域

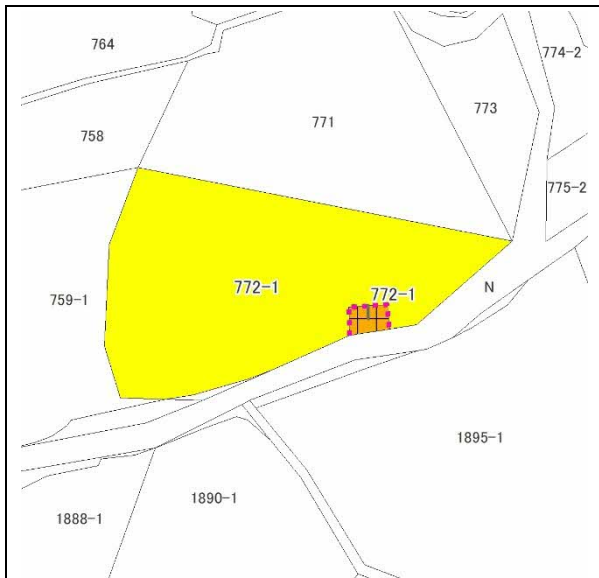
別図 2-7 根路銘 棚原山 2268-74



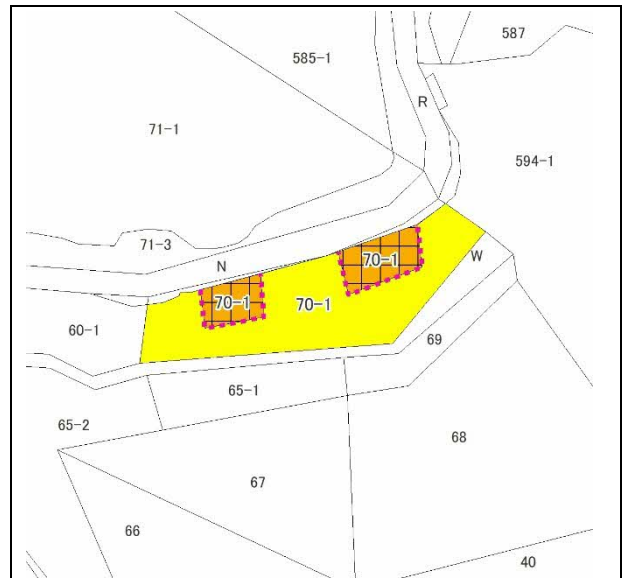
別図 2-8 根路銘 棚原山 2268-78



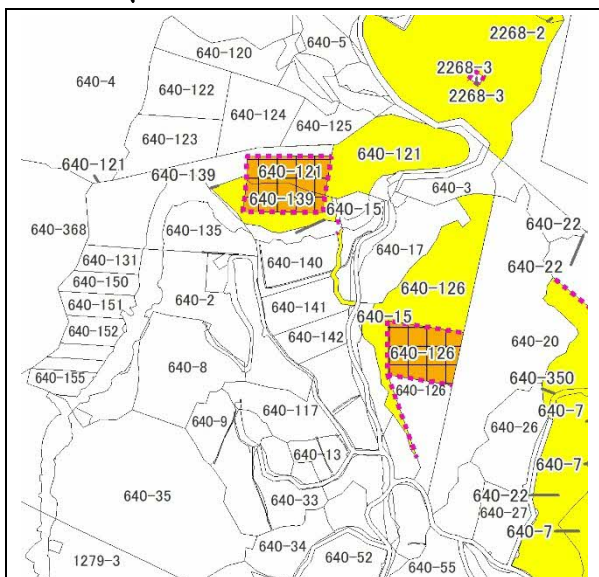
別図 2-9 上原 加次良俣 772-1



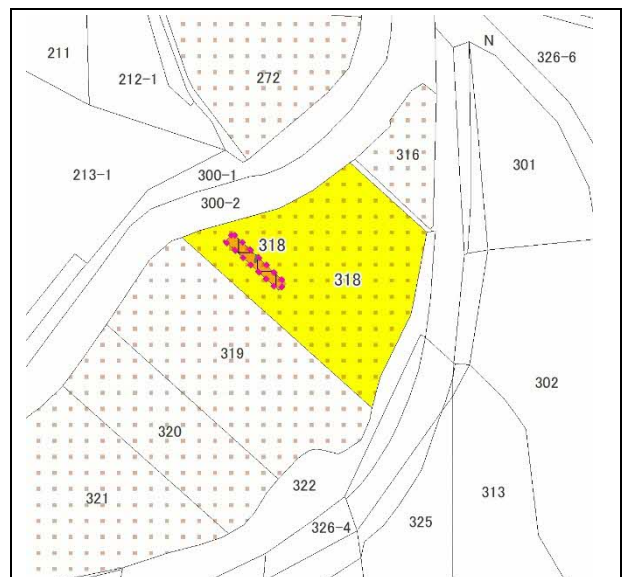
別図 2-10 押川 ウシチャ堂 70-1



別図 2-11 押川 押川山 640-121、
640-126、640-139



別図 2-12 大保 江洲原 318



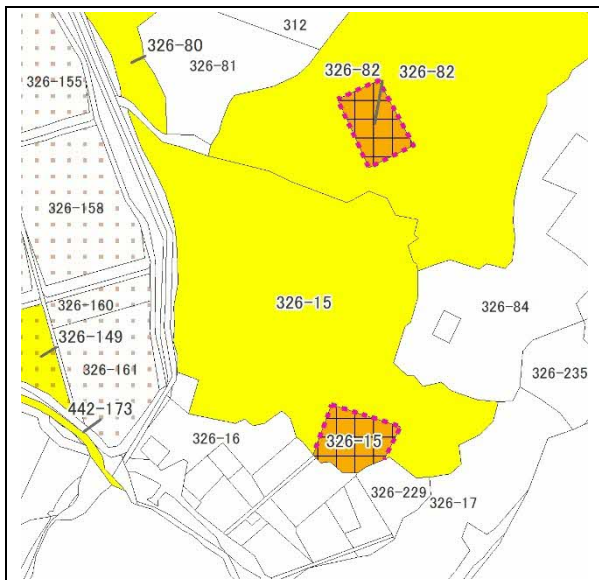
■一部分農業用施設土地図

■ : 農業用施設用地

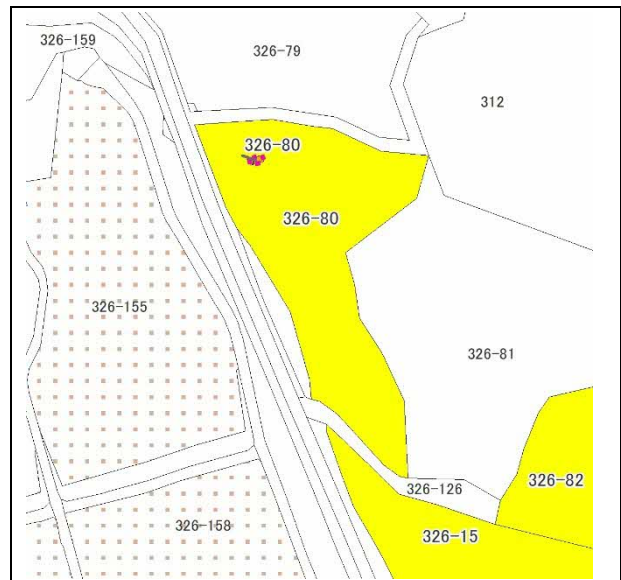
■ : 採草放牧地

■ : 農用地区域

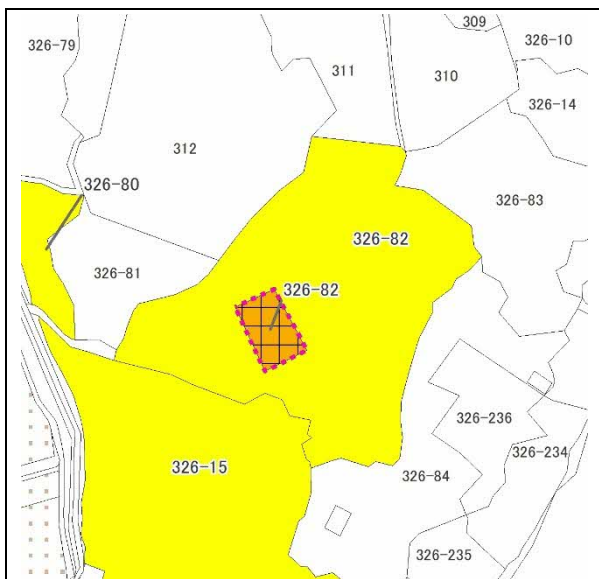
別図 2-13 大保 江洲原 326-15



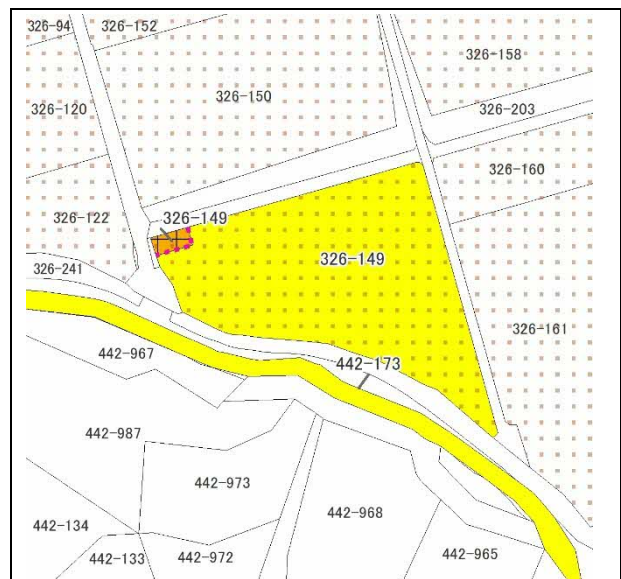
別図 2-14 大保 江洲原 326-80



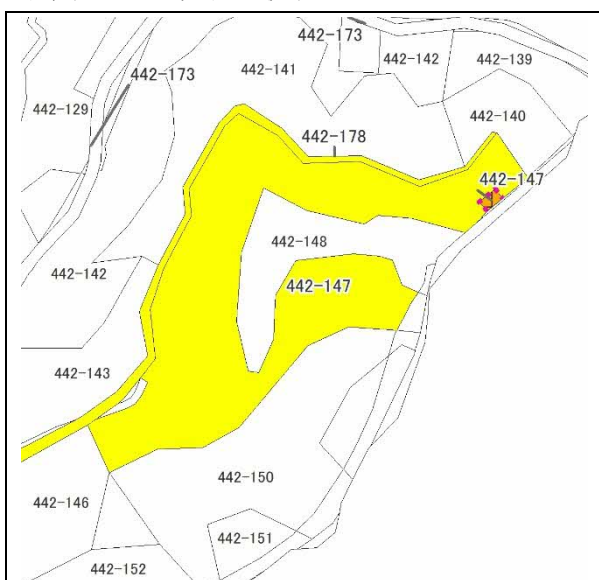
別図 2-15 大保 江洲原 326-82



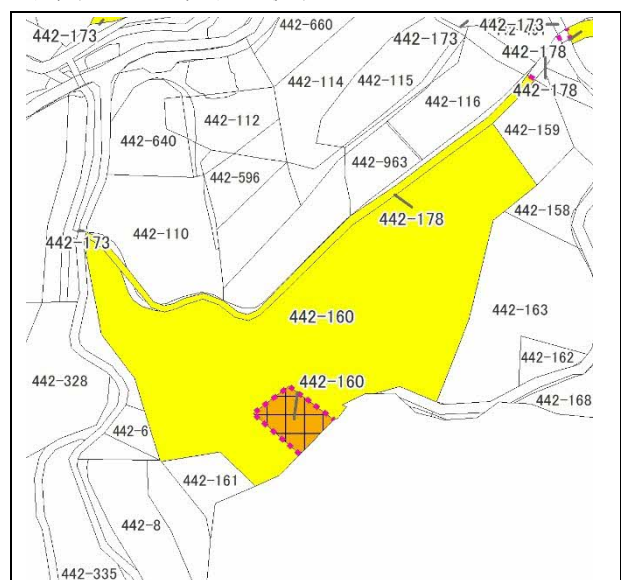
別図 2-16 大保 江洲原 326-149



別図 2-17 白浜 洗田 442-147



別図 2-18 白浜 洗田 442-160



■一部分農業用施設土地図



:農業用施設用地

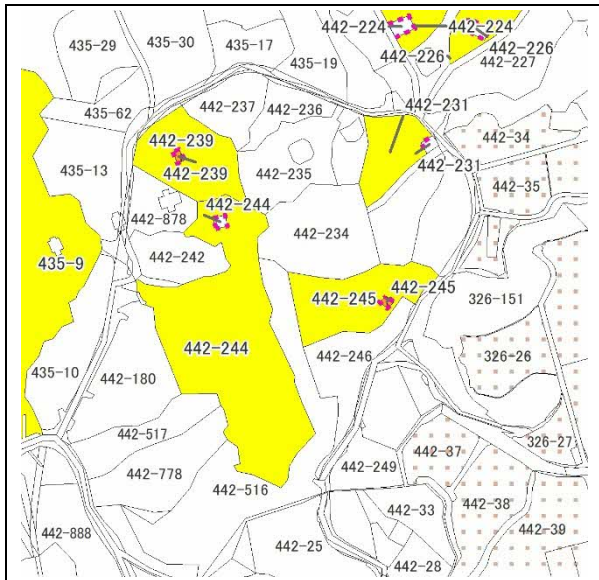


:採草放牧地

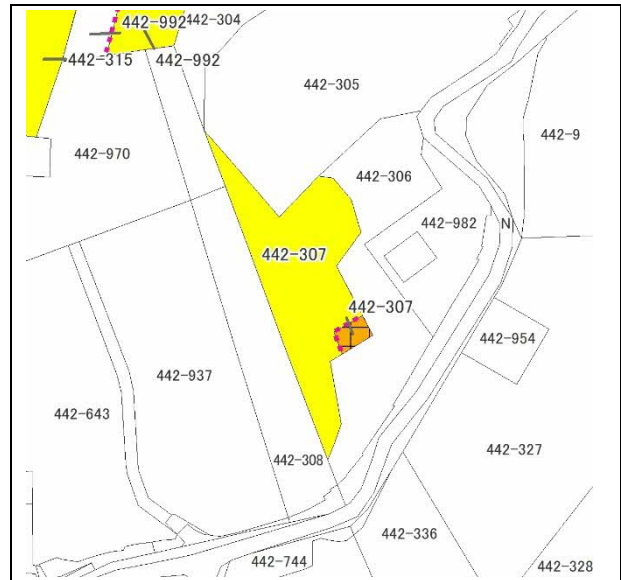


:農用地区域

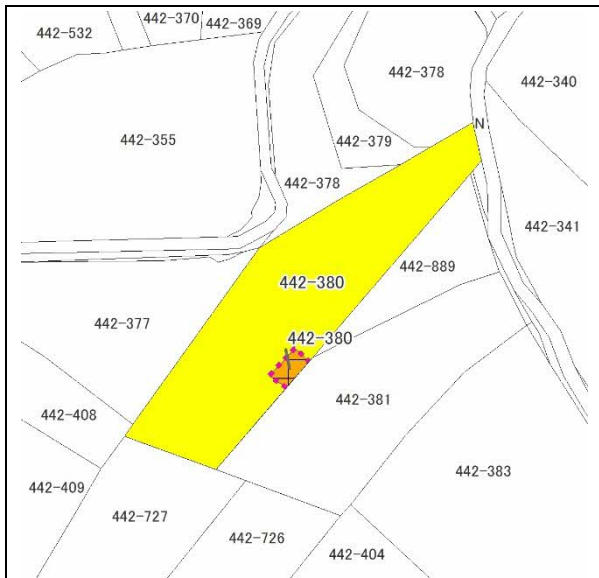
別図 2-19 白浜 洗田 442-239、442-245



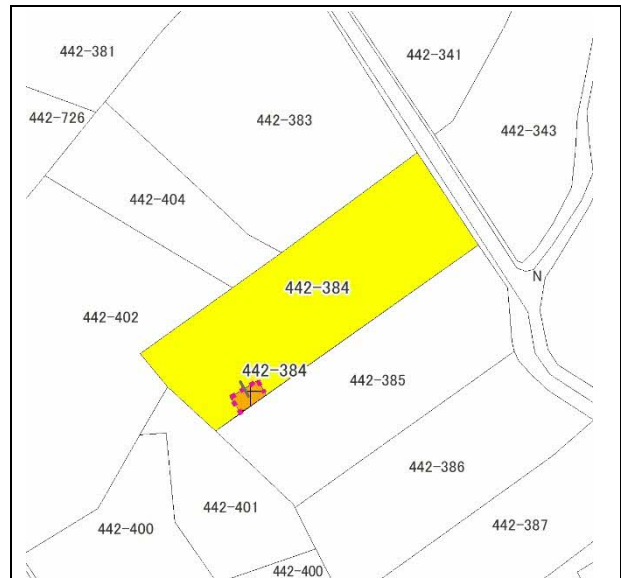
別図 2-20 白浜 洗田 442-307



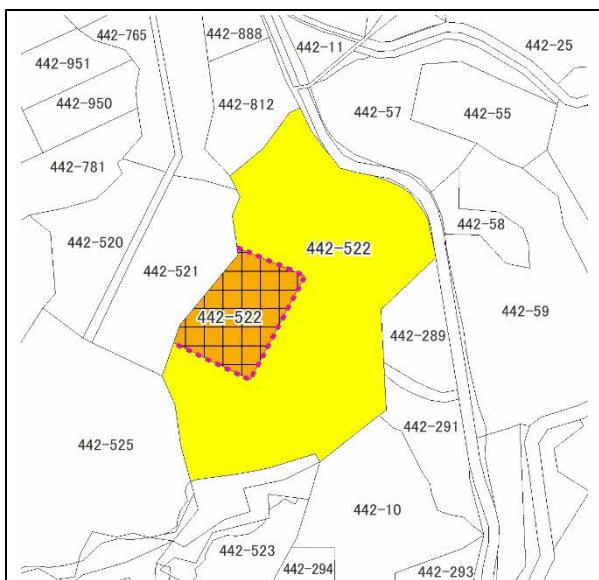
別図 2-21 白浜 洗田 442-380



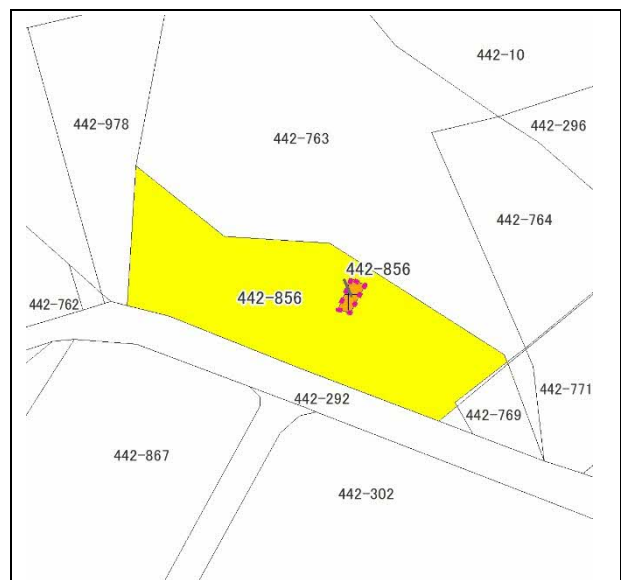
別図 2-22 白浜 洗田 442-384



別図 2-23 白浜 洗田 442-522



別図 2-24 白浜 洗田 442-856



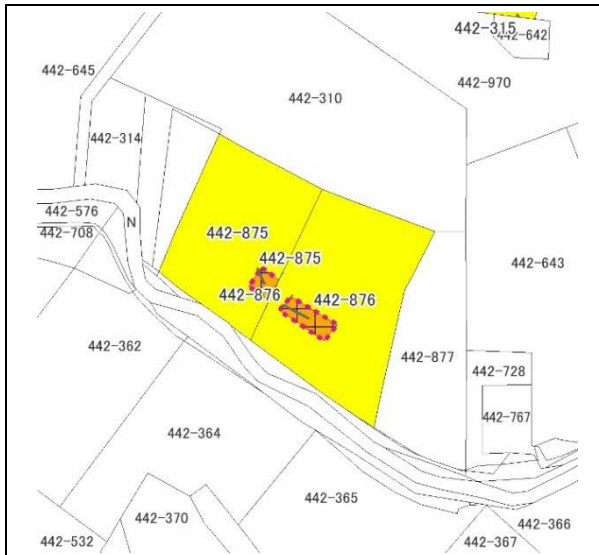
■ 一部分農業用施設土地図

■ : 農業用施設用地

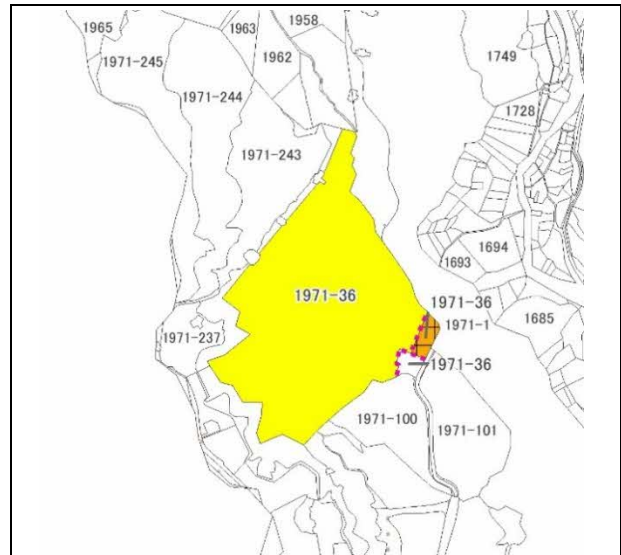
■ : 採草放牧地

■ : 農用地区域

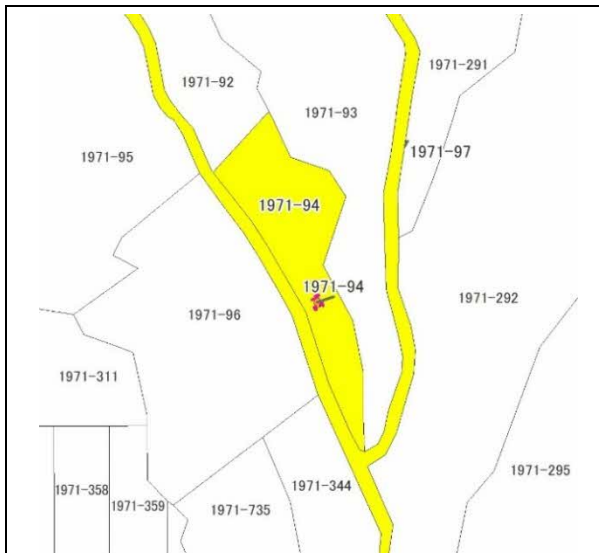
別図 2-25 白浜 洗田 442-875、442-876



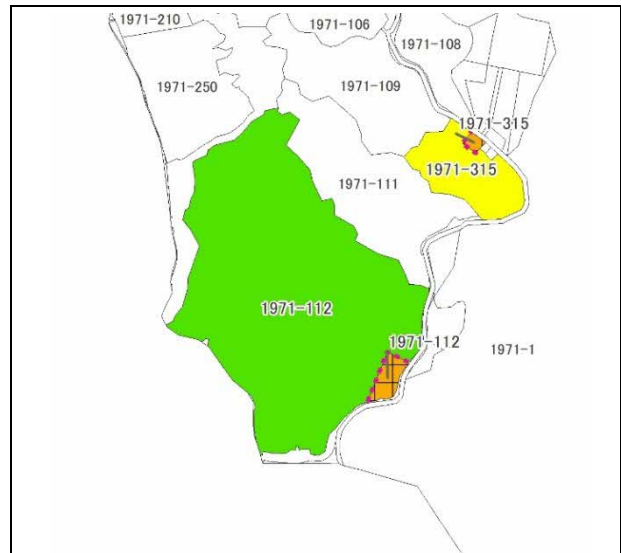
別図 2-26 津波 津波山 1971-36



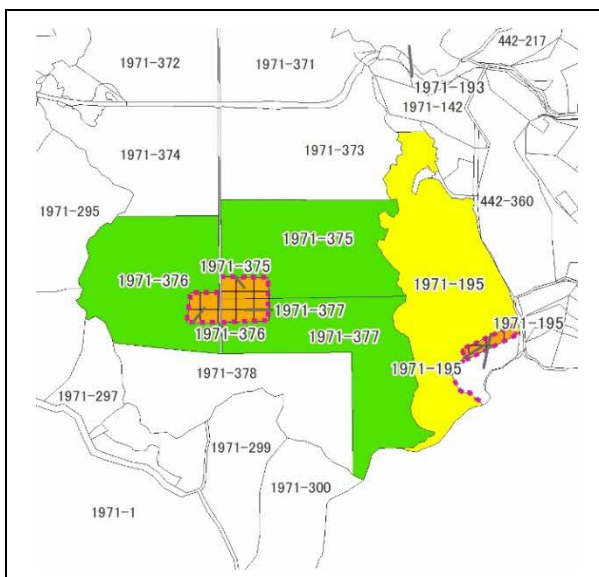
別図 2-27 津波 津波山 1971-94



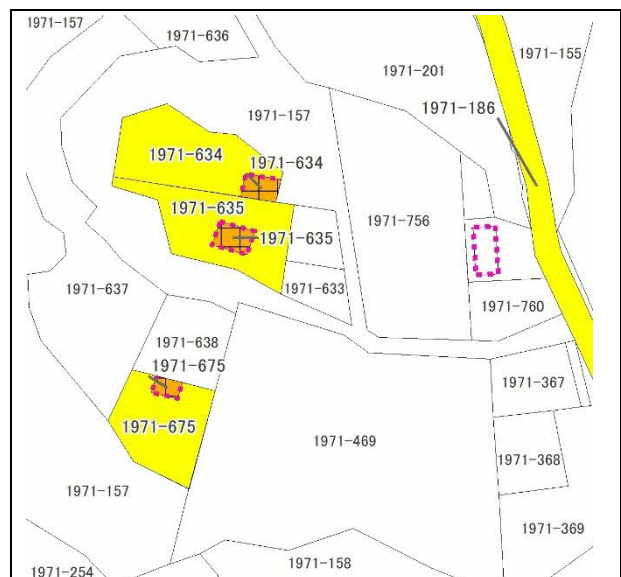
別図 2-28 津波 津波山 1971-112、1971-315



別図 2-29 津波 津波山 1971-195、1971-375、1971-376、1971-377



別図 2-30 津波 1971-634、1971-635、1971-675



■ 一部分農業用施設土地図



: 農業用施設用地

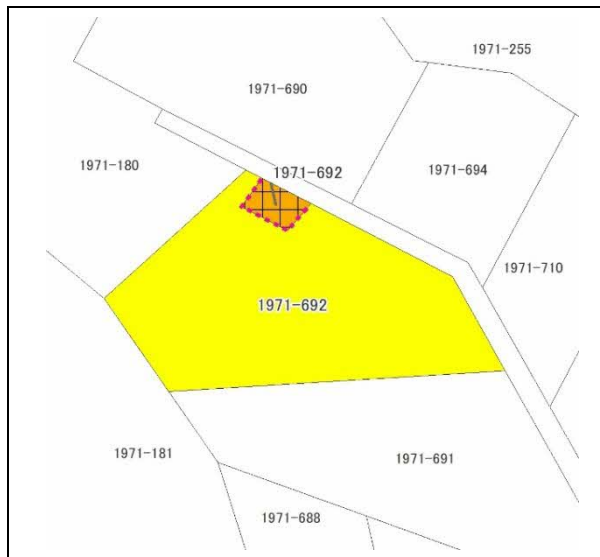


: 採草放牧地






: 農用地区域

別図 2-31 津波 1971-692

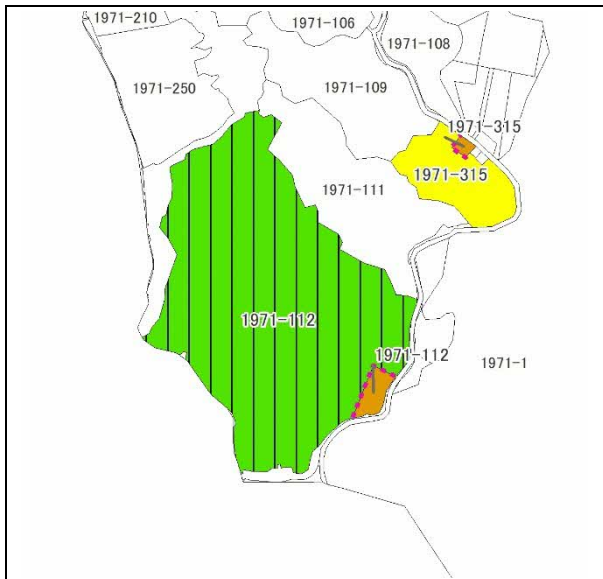


(3) 一部分採草放牧地土地

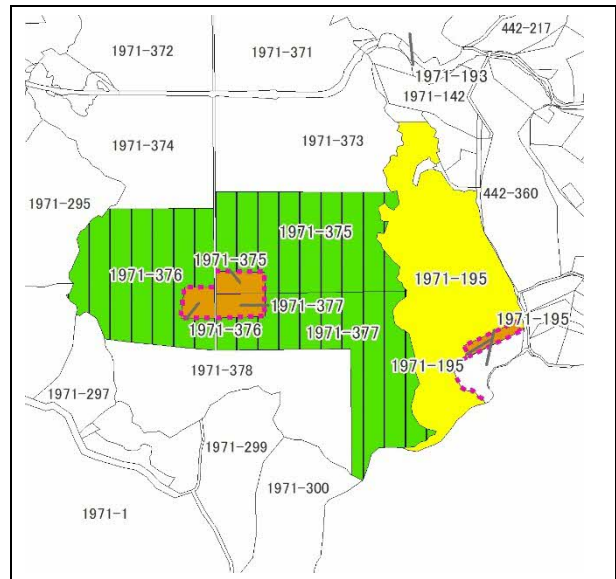
| 別図 番号 | 地区名 | 大字名 | 小字名 | 地番 | 登記地積 | 採草放牧地 区分面積 | その他面積 | No |
|----------|------|-----|-----|----------|------------|---------------|-----------|----|
| 3-1 | 津波地区 | 津波 | 津波山 | 1971-112 | 107,318.00 | 105,184.00 | 2,134.00 | 1 |
| 3-2 | 津波地区 | 津波 | 津波山 | 1971-375 | 63,605.00 | 59,748.00 | 3,857.00 | 2 |
| 3-2 | 津波地区 | 津波 | 津波山 | 1971-376 | 63,605.00 | 60,080.00 | 3,525.00 | 3 |
| 3-2 | 津波地区 | 津波 | 津波山 | 1971-377 | 63,605.00 | 59,508.00 | 4,097.00 | 4 |
| 合計 | | | | | 298,133.00 | 284,520.00 | 13,613.00 | |

■ 一部分採草放牧地土地図  : 農業用施設用地  : 採草放牧地  : 農用地区域

別図 3-1 津波 津波山 1971-112



別図 3-2 津波 津波山 1971-375、
1971-376、1971-377



| | | | |
|-----------------------|-----|----|----------|
| 地域指定 | | | 昭和49年1月 |
| 当初計画認可 | | | 昭和51年3月 |
| 計 画 見 直 し | 第1回 | 認可 | 昭和60年10月 |
| | 第2回 | 認可 | 平成7年1月 |
| | 第3回 | 公告 | 平成25年9月 |
| | 第4回 | 公告 | 令和7年 月 |

大宜味農業振興地域整備計画 基礎調査に関する基礎資料

令和4年5月

沖縄県大宜味村

目次

| | |
|--|--------|
| 第1 地域の概況 | - 1 - |
| 1 立地条件..... | - 1 - |
| (1) 総人口、世帯数及び産業別就業人口の動向及び見通し..... | - 2 - |
| (2) 産業別生産額の動向及び見通し..... | - 3 - |
| 3 地域の開発構想..... | - 3 - |
| 4 農業関係法令に基づく各種農業振興計画の概要..... | - 4 - |
| 5 農業関係以外の法令に基づく地域等の指定状況..... | - 5 - |
| 第2 農業生産の現況及び見通し | - 5 - |
| 1 重点作物の概要..... | - 5 - |
| 第3 土地利用の現況及び見通し | - 9 - |
| 1 農業振興地域の土地利用の動向及び見通し..... | - 9 - |
| 2 森林の混牧林地としての利用可能性..... | - 9 - |
| 第4 農業生産基盤の現況及び見通し | - 10 - |
| 1 農地の整備率..... | - 10 - |
| 2 農業生産基盤の整備開発に係る各種事業の実施状況..... | - 10 - |
| ※農業生産基盤整備状況図（別添）..... | - 12 - |
| 第5 農用地等の保全及び利用の現況及び見通し | - 13 - |
| 1 経営体数の動向及び見通し..... | - 13 - |
| 2 耕地の拡張及びかい廃..... | - 13 - |
| 3 農用地等の保全整備に係る各種事業の実施状況..... | - 14 - |
| ※農用地等保全整備状況図（別添）..... | - 14 - |
| 4 農用地利用集積の現況及び見通し..... | - 14 - |
| 5 権利移動の動向—農用地等の流動化諸方策別..... | - 15 - |
| 6 農作業の受委託及び共同化、地力の維持増進、耕地利用率、裏作導入等の動向..... | - 15 - |
| 7 地域農業集団及び農業生産組織等の組織化の現状..... | - 15 - |
| 8 農用地に関する規模拡大等希望戸数及び面積..... | - 16 - |
| 第6 農業近代化施設整備の現状 | - 17 - |
| ※農業近代化施設整備状況図（別添）..... | - 18 - |
| 第7 農業就業者育成・確保の現況及び見通し | - 19 - |
| 1 新規就農者の動向及び見通し..... | - 19 - |
| 2 農業就業者育成・確保施設の状況..... | - 19 - |
| 第8 就業機会の現況及び見通し | - 20 - |
| 1 農業従事者の就業の動向及び見通し—専兼業等別..... | - 20 - |

| | |
|--|---------------|
| 2 農業従事者の就業の現況－他産業別..... | - 20 - |
| 3 農工法等に基づく開発計画の概要..... | - 20 - |
| 4 農業従事者に対する就業相談活動の現状..... | - 20 - |
| 5 企業誘致及び企業誘致活動の現況..... | - 20 - |
| 第9 農村生活環境の現状及び見通し..... | - 21 - |
| 1 農村生活環境整備事業等の実施状況..... | - 21 - |
| ※ 農村生活環境整備状況図（別添）..... | - 21 - |
| 2 農村生活環境整備の問題点..... | - 22 - |
| 第10 森林の整備その他林業の振興との関連に関する現況及び見通し..... | - 23 - |
| 1 林業の概況..... | - 23 - |
| 2 農業振興と林業振興の関連に関する現状と問題点..... | - 23 - |
| 3 林業の振興に関する諸計画の概要..... | - 23 - |
| 第11 地域の諸問題の解決を図るための各種の協定、申し合わせ等の実施状況..... | - 24 - |
| 1 協定制度の実施状況..... | - 24 - |
| 2 交換分合..... | - 24 - |
| 第12 農業及び農村の振興及び整備のための推進体制等..... | - 25 - |
| 1 推進体制図..... | - 25 - |
| 2 市町村の財政状況..... | - 25 - |
| 3 その他参考となる事項..... | - 25 - |

第1 地域の概況

1 立地条件

(1) 地域の位置

大宜味村は沖縄本島の北部西海岸側に位置し、県都那覇市から約87km、北部の拠点都市の名護市から約22kmの距離にあります。

本村の北東は国頭村、南東は東村、南西は名護市、西は東シナ海に接し、東西8km、南北14.4km、総面積は6,344ha^{※1}となっています。集落は国道58号沿いに14の集落が点在し、さらに、山あいには3集落が散在しています。

※1:「平成22年全国都道府県市区町村別面積調(平成22年10月1日現在)国土地理院」

■大宜味村概略図



(2) 自然的条件

① 地形、水利、土壌

本村は村のほぼ中央部に標高200~300m内外の山々が連なっていますが、その地形はおおまかに、山地と丘陵及び低地に大別されます。低地は標高数m程度、丘陵地は標高100~200m、山地は標高200m以上というのがおおよその目安ですが、面積的には村域の8割程度が山地地形となっています。山地は斜面地が多くを占めていますが、山頂平坦面も存在しており、農地などとして利用されています。丘陵地は比較的平坦面や緩急面が多く、農地開発などが行われています。また、低地は海岸線に分布し、多くの集落が立地しています。

本村は山地が多いため、その山々を源として大保川(延長12km)をはじめ大小16の河川が東シナ海へ注いでいます。海岸にはさんご礁が発達し、内陸の環境保護などに役立っています。土壌は酸性を呈する赤褐色の国頭マーグが大部分を占め、塩屋湾東部の山間部に一部島尻マーグが分布しています。

② 気象

本村を含む沖縄県は亜熱帯海洋性気候帯に属し、四季を通じて温暖で年平均気温は22.6度となっています(沖縄気象台:名護1981~2010年までの30年間の平均値、以下同じ)。

夏季は30度を超える暑さが続き、冬季も比較的温暖であります。年平均降水量は2,018.9mmと比較的恵まれています。梅雨や台風時に極めて多い反面、夏季から冬季にかけては少ないといった降雨時期に偏りがみられます。また、アジア季節風地帯に属し、年間を通して北北東の風が多い状況です。

(3) 社会的経済的条件

本村には主要交通路である国道58号が海岸沿いを南北に走り、国道58号から分岐して国道331号が東村に通じています。なお本村は、国頭村や東村の玄関口ですが、中南部の主要都市から遠距離にあることや、道路網の整備が十分になされていないことから交通条件は不便な状況にあり、市場条件としても大消費地から距離的な制約があり、やや不利な状況下にあります。

2 人口及び産業経済の動向及び見通し

(1) 総人口、世帯数及び産業別就業人口の動向及び見通し

本村の令和2年における総人口は国勢調査によると3,092人で、10年前の平成22年と比べて129人(4.0%)の減少となっています。一方で、総世帯数は令和2年1,308世帯、平成22年より41世帯(3.2%)の増加となっています。要因として、核家族化の進行と高齢化による独居老人の増加などが考えられます。

本村の産業別就業総人口は、平成27年の国勢調査(令和2年は未発表)によると1,384人となっています。そのうち第一次産業が27.0%の373人、第二次産業が17.1%の236人、第三次産業が55.9%の774人となっています。平成17年からの推移をみると、総就業人口及び第一次、第二次産業とも、平成22年に減少したものの平成27年には増加に転じています。ただし、第三次産業は一貫して増加傾向にあります。

なお、本村の第5次総合計画(平成28年6月)では、令和7年の将来人口を3,200人と想定しています。そのため、産業就業者も増加するものと推計します。

■総人口、世帯数及び産業就業人口の動向と見通し

単位:人、世帯、(構成比%)

| | 人 口 | | 世帯数 | | 産業別就業人口 | | | | |
|----------------|------------------|---------------|------------------|---------------|------------------|---------------|---------------|---------------|-----------------|
| | 総人口 | うち 農家人口 | 総世帯数 | うち農家 | 総就業 人口 | 第一次 | うち農業 | 第二次 | 第三次 |
| 平成22年 | 3,221 (100.0) | 455 (14.1) | 1,267 (100.0) | 252 (19.9) | 1,271 (100.0) | 289 (22.7) | 271 (21.3) | 254 (20.0) | 728 (57.3) |
| 平成27年 | 3,060 (100.0) | 391 (12.8) | 1,262 (100.0) | 214 (17.0) | 1,384 (100.0) | 373 (27.0) | 355 (25.7) | 236 (17.1) | 775 (55.9) |
| 令和2年 (現 在) | 3,092 (100.0) | 291 (9.4) | 1,308 (100.0) | 146 (11.2) | 1,426 (100.0) | 329 (23.1) | 316 (22.2) | 224 (15.7) | 873 (61.2) |
| 令和12年 (見通し) | 3,200 (100.0) | 133 (4.2) | 1,341 (100.0) | 45 (3.4) | 1,593 (100.0) | 390 (24.5) | 382 (24.0) | 193 (12.1) | 1,010 (63.4) |

(注) 1 ()内は構成比である。

2 資料:国勢調査、農林業センサス、大宜味村総合計画

3 平成22・27・令和2年の農家人口は販売農家世帯員数、農家世帯数は販売農家数による。

4 令和12年の総人口は、大宜味村総合計画による。

5 令和12年の農家人口見通しは、総人口の推計値に対する令和2年時点での項目の割合を用いて算出した。

6 令和12年の農家世帯数見通しは、総世帯数の推計値に対する令和2年時点での項目の割合を用いて算出した。

7 令和12年の総世帯数、総就業人口見通しは、平成22・27・令和2年の4時点の値を用いた回帰計算(第1次回帰式)を行い、その回帰計算結果を記述している。

8 令和12年の第1次～第3次産業別就業人口は、総就業人口の推計値に対する平成27年時点での各項目の割合を用いて算出した。

(2) 産業別生産額の動向及び見通し

本村の平成20年度における産業別生産額(純生産額)は、「沖縄県市町村民所得(平成20年度版)」によると61億7千9百万円となっています。そのうち第一次産業が12.4%の7億6千9百万円(うち農業12.3%、7億5千9百万円)、第二次産業が40.6%の25億1千万円、第三次産業が51.2%を占める31億6千6百万円となっています。

平成8年度からの推移をみると、増減を繰り返しながら平成18年度を頂点に近年は減少傾向となっています。

■産業別生産額の動向と見通し

単位:百万円、(構成比%)

| 区分 | 産業別生産額(純生産額) | | | | |
|-----------------|------------------|-----------------|-----------------|-----------------|-----------------|
| | 総生産額 | 第一次 | うち農業 | 第二次 | 第三次 |
| 平成22年度 | 7,024 (100.0) | 1,517 (21.6) | 1,500 (21.4) | 1,348 (19.2) | 4,159 (59.2) |
| 平成27年度 | 7,994 (100.0) | 1,466 (18.3) | 1,276 (16.0) | 1,722 (21.5) | 4,788 (59.9) |
| 令和2年度 (現在) | 8,011 (100.0) | 1,475 (18.4) | 1,216 (15.2) | 1,519 (19.0) | 5,073 (63.3) |
| 令和12年度 (見通し) | 9,482 (100.0) | 1,423 (15.0) | 967 (10.2) | 1,786 (18.8) | 6,273 (66.2) |

(注)資料:沖縄県市町村民所得(令和2年度版)

推計方法:令和12年の総生産額、産業別生産額は、平成22年～令和2年の3時点の値を用いた回帰計算(第1次解析)を行い、その回帰計算結果を記述している。

令和12年の各産業の生産額は、令和2年の総生産額に対する割合を用いて算出した。

3 地域の開発構想

本村は第5次総合計画において、「健康長寿のいきいき輝く文化の村」を将来像に掲げて、むらづくりを推進しています。今後も、環境に配慮しながら、農林水産業及び商工観光業などを振興し、健康で活力ある地域社会の発展に努めるものとします。

(1) 農林水産業の振興

本村の産業の基本は農業ですが、本島北部地域の中でも農業粗生産額の低い状況となっています。また、農業の担い手は人口の減少と高齢化に伴い大幅な減少が続いています。このため、今後とも農業後継者の育成・確保が依然として大きな課題となっています。

また、生産に関してはこれまでも基盤整備を進めてきましたが、その一方で耕作放棄地が増えています。このため、今後は耕作放棄地の解消を図るとともに、農地流動化などによる経営規模拡大や農業近代化施設の導入を促進し、近年有望視されている花きや野菜及び果樹生産の振興を図る必要があります。特にシークワサーは平成17年10月に拠点産地指定されたほか、健康食品としての研究成果の発表やマスコミの報道によって知名度があがっており、村のブランド品として今後とも、一層の生産振興を図るものとします。他にも耕作放棄地を利用して日本そばの生産が始められ、「大宜味和そば」として新たな特産品としての普及拡大が期待されています。

林業は、かつては豊かな森林資源を基に、薪炭や建築用材及びパルプ原料等を生産し、村の主要産業でした。しかし、近年は林業を取り巻く社会及び経済情勢の変化から生産活動は急速に低下しています。

一方では、有用樹の造林、天然林の保育改良整備など経済機能の調和を重視した山づくりが求められており、木炭生産量は増加しています。今後は、森林レクリエーションの進展に合わせた公益的機能の充実と県内需要が見込まれるシイタケ・木炭・木工芸用材などの生産拡大を図る一方、森林の持つ公益的機能と維持保全策を図りながら、新植・保育・伐採と循環型の造林事業の構築を目指す必要があります。

また、観光産業と連携した森林ツーリズム関連産業の育成を計画的に整備する必要があります。

漁業は、沿岸漁業を主とする採取漁業と養殖漁業により成り立っています。第7次漁港整備長期計画によって塩屋漁港が整備され、漁船の安全確保が図られることとなりましたが、陸上機能施設や漁港環境は未整備の状況にあり、課題となっています。今後は水産業全体の体質強化を実現するため、漁協組織の強化を図りつつ、採取漁業や養殖漁業の複合経営の推進に努めます

(2) 商工観光業の振興

本村の商店は村内需要を基本としているため、一般的に小規模零細となっています。しかし、村内にある共同店をはじめとする商店は、日常必需品の供給ばかりではなく、コミュニケーションの場としても重要な役割を果たしており、住民の理解や協力のもとに経営の安定化に努めるとともに、小企業等経営改善資金融資制度など諸制度の活用による経営基盤の強化の促進に努めます。

なお、本村には沖縄八景の塩屋湾、国指定天然記念物である田港御願の植物群落、国指定重要文化財の喜如嘉の芭蕉布など有形及び無形の観光資源が存在しています。しかし、これらの資源を活用した産業振興には至っていない状況です。今後は余暇時間の増大に伴い都市との交流機会も増加すると予想されることから、エコツーリズムやグリーンツーリズムに対応するとともに、滞在型観光を目指した観光関連産業の振興に努めます。

4 農業関係法令に基づく各種農業振興計画の概要

| 計画等名 | 計画策定年度 | 策定地域等の範囲 | 内容 |
|------------------------|---|--------------------------|--|
| 農業振興地域整備計画 | 昭和49年1月19日:地域指定 昭和51年3月4日:当初計画策定 昭和60年10月3日:第1回変更計画策定 平成7年1月23日:第2回変更計画策定 平成25年9月:第3回変更計画策定 | 自然公園法の特別保護区及び大規模森林等を除く区域 | 地域農業の振興を図る地域を明らかにし、土地の有効利用と農業近代化の計画などを推進します。 |
| 農業経営基盤の強化の促進に関する基本的な構想 | 令和5年度 | 村全域 | 今後の農業経営基盤の強化に関する目標等 |

資料:産業振興課

5 農業関係以外の法令に基づく地域等の指定状況

| 地域等の名称 | 指定等年月日 | 根拠法令 |
|---------------|------------------------------|-----------------------|
| 北部地域森林計画森林地域 | 昭和 47 年 | 森林法 |
| 沖縄海岸国定公園区域 | 昭和 48 年 | 自然公園法、沖縄県立自然公園条例 |
| 急傾斜地崩壊危険地区 | 平成 10 年 | 急傾斜地の崩壊による災害の防止に関する法律 |
| 地すべり防止区域 | 昭和 47・56・60・62・63 年/平成 5・6 年 | 地すべり防止法 |
| 河川区域 | 昭和 15 年(平成 4 年変更)、昭和 47 年 | 河川法 |
| 史跡名勝天然記念物 | 昭和 47・49 年 | 文化財保護法、沖縄県文化財保護条例 |
| 埋蔵文化財包蔵地 | 昭和 47 年 | 文化財保護法、沖縄県文化財保護条例 |
| 海岸保全区域(港湾局所管) | 昭和 61・62 年 | 海岸法 |
| 海岸保全区域(河川局所管) | 昭和 40・48・55 年 | 海岸法 |
| 海岸保全区域(水産庁所管) | 昭和 56 年 | 海岸法 |
| 港湾区域 | 昭和 47 年 | 港湾法 |
| 漁港区域 | 昭和 47 年 | 漁港法 |

資料:沖縄県土地利用規制現況

第 2 農業生産の現況及び見通し

1 重点作物の概要

本村における主要作物は、耕種部門ではシークワサーやマンゴーなどの果樹類、畜産部門では養豚やブロイラー、肉用牛などがあげられます。

本村の令和元年における農業産出額は 23 億円で、果実(8 億 5 千万円)を始めとする耕種農業が 11 億 8 千万円、養鶏(7 億円)を始めとする畜産農業が 11 億 2 千万円という内容となっています。

本村の農業産出額は平成 27 年の 18 億 6 千万円から令和元年には 23 億円と増加しています。今後とも、需要動向に即した生産拡大と品質向上に努めるものと致します。

① さとうきび

本村の令和元年におけるさとうきびの収穫面積は 16ha、収穫量 381t で平成 27 年と比較すると収穫面積で 8ha (33.3%減)、収穫量で 474 t (55.4%減)の大幅な減少となっています。

さとうきびは基幹作物として位置づけられ振興されてきましたが、農業就業者の高齢化などから生産量は減少傾向が続いています。今後のさとうきび振興に当たっては生産基盤の整備や機械化の促進とともに、生産法人及び農作業受委託組織の育成強化に努めます。さらに畜産農家との連携を強化して地力増進を推進し、単当たり収量の増大化に努めます。

② 野菜

本村の令和元年における野菜類の作付面積は6ha、生産量168tとなっています。野菜生産のうち作付面積の多い作目はキャベツの3ha、さやいんげんやにがうり及びばれいしょなどが1haと続いています。

野菜生産の平成27年からの推移をみると、作付面積や生産量はともに減少傾向が続いています。今後の野菜振興に当たっては各種近代化施設の導入や農業用水の確保、生産組織の育成強化に努めます。

③ 果樹類

本村の令和元年のシークワサーの作付面積は205ha、生産量1,533t、タンカンはそれぞれ4ha、17tなどとなっています。

本村の果樹類はシークワサーを中心に、古くから盛んに栽培されています。シークワサーについては、青切り・フルーツ用集荷に対応できるよう品質の向上や生産安定に向け、村シークワサー産地振興協議会によるPR活動や栽培講習会等により、県内外への認知度向上、農家の技術や意識向上を目指します。他の果樹類についても同様に今後とも栽培技術の確立化や優良品種への更新などに努めます。また近年栽培が盛んになりつつある熱帯果樹についても積極的に振興し、産地形成を図ります。

④ 花き

本村の花き類生産は、亜熱帯の温暖な自然条件を活かした冬春期端境期のきく生産が中心となっています。令和元年におけるきくの作付面積は385ha、出荷量145万本となっています。平成27年と比較すると収穫面積は15ha(4.2%)増で、出荷量は46万本(3.1%)減となっています。

今後の花き類の振興にあたっては、天候に左右されない各種近代化施設の整備や市場の需要に応じた品目の選定とともに、流通体制の整備などに努めます。

⑤ 肉用牛

本村の令和元年における肉用牛の飼養頭数は1,494頭となっています。平成22年からの推移をみると、飼養頭数は平成22年が1,530頭で、27年には814頭と減少しましたが、令和元年にはまた増加しています。

肉用牛は近年盛んになり、生産環境の整備などにより多頭飼育化が進展しています。今後とも、優良繁殖牛の導入や優良種雄牛による肉質の向上と収益性の向上に努めます。また、「家畜排せつ物の管理の適正化及び利用の促進に関する法律」の制度を踏まえた環境衛生に努めます。さらに、BSEの発生を受けて施行された「牛の固体識別のための情報の管理及び伝達に関する特別措置法」(牛肉トレーサビリティ法)を踏まえ、牛肉の生産履歴表示に対応した生産管理の確立に努めます。

⑥ 養豚

本村の令和元年における豚の飼養頭数は4,128頭となっており、平成27年と比較すると、飼養頭数は1,817頭(30.1%)の減少となっています。

本村の養豚は減少傾向にありますが、規模の大きい経営体で経営が行われており、今後、繁殖及び肥育技術の向上や計画生産体制の推進とともに、優良種豚の導入等を通じて増産増収を図ります。また、「家畜排せつ物の管理の適正化及び利用の促進に関する法律」の制度を踏まえた環境衛生に努めます。

⑦ 採卵鶏

本村の令和元年における採卵鶏の飼養羽数は27,567羽となっています。平成22年からの推移をみると、飼養羽数は平成22年の37,286羽から27年には25,586羽と減少しましたが、令和元年は27,567羽と若干増加しています。

今後とも飼養管理技術の向上により安定的な鶏卵の生産を推進するとともに、衛生管理や環境管理の強化に努めます。

⑧ ブロイラー

本村の令和元年におけるブロイラーの飼養羽数は11万3千羽となっています。平成22年からの推移をみると、飼養羽数は平成22年の19万5千羽から27年には8万8千羽と減少しましたが、令和元年では11万3千羽と増加しています。

今後とも飼養管理技術の向上により高品質かつ安定的なブロイラーの生産を推進するとともに、衛生管理や環境管理の強化、飼養規模の拡大等により収益性の向上に努めます。

2 農業生産の動向及び見通し

| 作目 | 平成22年(2010) | | 平成27年(2015) | | 令和元年(2019) 現況 | | 令和12年(2030) 見通し | |
|----------|--------------|---------------|--------------|---------------|------------------|---------------|--------------------|---------------|
| | 作付面積 (ha) | 生産量 (t,千本) | 作付面積 (ha) | 生産量 (t,千本) | 作付面積 (ha) | 生産量 (t,千本) | 作付面積 (ha) | 生産量 (t,千本) |
| (水稲) | 2 | 5 | 1 | 2 | 1 | 4 | 0 | 2 |
| 工芸農作物計 | | | | | | | | |
| (さとうきび) | 21 | 495 | 24 | 855 | 16 | 381 | 13 | 367 |
| 葉菜類計 | | | | | | | | |
| だいこん | 4 | 77 | 0 | 9 | 0 | 10 | 0 | 1 |
| キャベツ | 4 | 108 | 3 | 86 | 3 | 79 | 2 | 57 |
| ほうれんそう | 0 | 1 | 0 | 1 | 0 | 6 | 0 | 27 |
| トマト | 0 | 8 | 0 | 8 | 0 | 7 | 0 | 6 |
| (さやいんげん) | 1 | 11 | 1 | 10 | 1 | 9 | 1 | 7 |
| (にがうり) | 0 | 0 | 2 | 42 | 1 | 33 | 0 | 16 |
| (とうがん) | 0 | 4 | 1 | 11 | 0 | 13 | 1 | 49 |
| (ばれいしょ) | 2 | 30 | 1 | 17 | 1 | 11 | 0 | 4 |
| 果実類計 | | | | | | | | |
| パインアップル | 2 | 31 | 1 | 1 | 1 | 5 | 1 | 5 |
| (みかん) | 3 | 21 | 3 | 7 | 3 | 1 | 3 | 0 |
| (タンカン) | 5 | 19 | 5 | 31 | 4 | 17 | 3 | 18 |
| (シークワサー) | 104 | 1,706 | 235 | 1,987 | 205 | 1,533 | 255 | 1400 |
| バナナ | 1 | 10 | 0 | 0 | 0 | 0 | 1 | 0 |
| (パパイヤ) | 1 | 19 | 0 | 0 | 0 | 0 | 0 | 0 |
| (マンゴー) | 9 | 138 | 5 | 17 | 2 | 24 | 7 | 100 |
| ドラゴンフルーツ | 7 | 39 | 0 | 0 | 0 | 0 | 0 | 0 |
| 花き類計 | | | | | | | | |
| *(きく) | 506 | 1,951 | 360 | 1,494 | 385 | 1,448 | 273 | 1034 |
| (切り葉) | 481 | 1,608 | 244 | 1,007 | 358 | 820 | 223 | 400 |
| その他の切り葉 | 0 | 0 | 50 | 51 | 210 | 58 | 15560 | 85 |
| 鉢もの類計 | 0 | 0 | 0 | 0 | 0 | 0 | 0 | 0 |
| (肉用牛) | 1530 | | 814 | | 1494 | | 1186 | |
| (乳用牛) | 32 | | 32 | | 36 | | 22 | |
| (豚) | 8,181 | | 6035 | | 4218 | | 2197 | |
| (採鶏卵) | 37,286 | | 25,586 | | 27,567 | | 18905 | |
| (ブロイラー) | 195,000 | | 88,188 | | 113,097 | | 55239 | |
| 総合計 | | ... | | 186 | | 230 | | - |

(注) 1 作目欄の()は、「沖縄県農林水産業振興計画」における、北部圏域で指定されている重点振興品目を示す。

2 表中で[-]は事実のないもの(皆無)、[...]は事実不詳または調査を欠くもの(不明)、[O]は単位未満のもの、

3 資料:野菜の作付面積、収穫量及び出荷量、農業関係統計、町業務資料

第3 土地利用の現況及び見通し

1 農業振興地域の土地利用の動向及び見通し

単位: ha、(構成比%)

| | 総面積 | 農用地 | | | 農業用 施設 用地 | 森林 原野 | 混牧 林地 | 住宅地 | 工場 用地 | その他 |
|---------------|----------------|---------------|--------------|---------------|-----------------|-----------------|----------|-------------|------------|-----------------|
| | | 農地 | 採草 放牧地 | 計 | | | | | | |
| 平成12年度 | 4,878 (100) | 608 (12.5) | 12 (0.2) | 620 (12.7) | 18 (0.4) | 3,922 (80.4) | 0 (0) | 55 (1.1) | 3 (0.1) | 260 (5.3) |
| 平成17年度 | 4,878 (100) | 607 (12.4) | 12 (0.2) | 619 (12.7) | 19 (0.4) | 3,922 (80.4) | 0 (0) | 55 (1.1) | 3 (0.1) | 260 (5.3) |
| 平成23年度 | 4,878 (100) | 709 (14.5) | 117 (2.4) | 826 (16.9) | 111 (2.3) | 3,430 (70.3) | 0 (0) | 95 (1.9) | 4 (0.1) | 412 (8.4) |
| 令和2年度 (現在) | 4,887 (100) | 668 (13.7) | 87 (1.8) | 755 (15.5) | 53 (1.1) | 2,742 (56.1) | 0 (0) | 66 (1.4) | 1 (0) | 1,270 (25.9) |
| 令和12年度 見通し | 4,887 (100) | 625 (12.8) | 63 (1.3) | 688 (14.1) | 51 (1.0) | 2,138 (43.8) | 0 (0) | 66 (1.4) | 2 (0) | 1,942 (39.7) |

(注) 1 ()内は構成比である。

2 小数点以下を四捨五入しているため、各項目の和が合計値と異なる場合がある。

3 資料: 農振地域内外の土地利用状況等、令和元年は、現況調査の値(有地番面積)。その他には無地番面積を含む。

4 令和7年の土地利用は、達成状況調査結果等による農用地区域からの除外・編入、荒廃農地の発生・再生等のこれまでのすう勢を踏まえた推計値としている。

2 森林の混牧林地としての利用可能性

単位: ha、%

| | 現況混牧林地面積(令和2年) | 左以外の森林の混牧林地 としての利用可能性 |
|----------|----------------|--------------------------|
| 市町村行政区域 | 該当なし | 該当なし |
| 農業振興地域 | 該当なし | 該当なし |
| 農用地区域(案) | 該当なし | 該当なし |
| その他 | 該当なし | 該当なし |

(注)「市町村行政区域」及び「その他」には、市街化区域及び用途地域に含まれる混牧林地及び混牧林地としての利用可能性は含まない。

第4 農業生産基盤の現状及び見通し

本村はこれまでも土地改良事業、農村基盤総合整備事業、農道整備、灌漑施設整備などの事業を推進してきましたが、一部地域については未整備の農道や排水路があり、赤土の堆積した排水路・沈砂池・砂防ダム等もあります。そのため、引き続き既存優良農地の維持・増進を赤土流出対策を行いながら推進し、農道や排水路・灌漑施設等の基盤整備を図ります。既存の農道・排水路・沈砂池・砂防ダムについては赤土流出対策を考慮して管理に努めます。

1 農地の整備率

| 区 分 | 現在(令和2年) | 目標(令和7年) |
|-----|----------|----------|
| 田 | 1.8% | 2.1% |
| 畑 | 8.9% | 11.0% |
| 樹園地 | 3.3% | 4.0% |

資料:大宜味村産業振興課

(注) 1. 市町村行政区域内の数字です。

2. 田の整備率は、30a程度に整備された田の比率です。

3. 畑、樹園地の整備率は、農道が幹線、支線とも完備されたものの比率です。

2 農業生産基盤の整備開発に係る各種事業の実施状況

単位:ha、千円

| 事業種目 | 字名 | 受益面積 | 事業費 | 主要工事の名称及び事業量 | 事業主体 | 事業の着工完了(年度) | 対図番号 |
|-------------|-----|-------|-----|------------------------|--------------|-------------|------|
| 農業用施設事業 | 謝名城 | 33.0 | | 農道 L=1,214m W=4m | 大宜味村 | 昭和47・49年 | 1 |
| 農地侵食防止事業 | 津波 | 45.0 | | 農道 L=3,369m 排水路 8,355m | 土地改良区 | 昭和47～48年 | 2 |
| 開拓地整備事業 | 大保 | 78.0 | | 農道 L=9,688m 排水路 3,666 | 沖縄県 | 昭和47～54年 | 3 |
| 農道整備事業 | 大宜味 | 48.0 | | 農道 L=2,753m W=4m | 大宜味村 | 昭和48～50年 | 4 |
| 団体営ほ場整備事業 | 喜如嘉 | 29.9 | | 区 29.9ha 畑地かんがい | 喜如嘉 土地改良区 | 昭和48～53年 | 5 |
| 農業構造改善事業 | 大保 | 6.0 | | 農道 L=290m W=4m | 大宜味村 | 昭和49年 | 6 |
| 団体営ほ場整備事業 | 田嘉里 | 21.0 | | 区 21ha 畑地かんがい、21ha | 田嘉里 土地改良区 | 昭和49～53年 | 7 |
| 基幹農道整備事業 | 大保 | 358.0 | | 農道 L=9,023m W=6m | 沖縄県 | 昭和50～54年 | 8 |
| 農業構造改善事業 | 津波 | 6.0 | | 農道 L=500m W=4m | 大宜味村 | 昭和50年 | 9 |
| 農村総合整備モデル事業 | 大宜味 | | | 農道 16ヶ所 | 大宜味村 | 昭和51～63年 | 10 |
| | 半崎 | 3.2 | | ほ場整備 1ヶ所 | | 昭和62～63年 | |
| 団体営草地開発事業 | 江洲 | 4.1 | | 営草地開発 4.1ha | 大宜味村 | 昭和53年 | 11 |
| 団体営ほ場整備事業 | 田港 | 26.0 | | 区 26ha 畑地かんがい、5ha | 田港 土地改良区 | 昭和55～62年 | 12 |
| 農道整備事業 舗 | 田嘉里 | 31.0 | | 農道 L=989m W=4m | 大宜味村 | 昭和55年 | 13 |
| 農業構造改善事業 | 大保 | 6.0 | | 農道 L=500m W=4m | 大宜味村 | 昭和55年 | 14 |
| ため池等整備事業 | 津波 | 5.7 | | 砂防堤 2基 | 大宜味村 | 昭和55～60年 | 15 |
| 農業構造改善事業 | 白浜 | 5.0 | | ほ場整備 5ha | 大宜味村 | 昭和56年 | 16 |

| 事業種目 | 字名 | 受益面積 | 事業費 | 主要工事の名称及び事業量 | 事業主体 | 事業の着工完了(予定)年度 | 対図番号 |
|------------------------|-------|-------|-----------|-----------------------------|----------|---------------|------|
| 県営一般農道整備事業 | 江洲 | 205.0 | | 農道 L=820m W=4m | 沖縄県 | 昭和59～平成7年 | 17 |
| 団体営ほ場整備事業 | 大保 | 26.1 | | 区 26.1ha | 大保土地改良区 | 昭和59～平成2年 | 18 |
| 畜産基地建設事業 | 大宜味団地 | 32.6 | | 畜産基地整備 | 農用地開発公社 | 昭和59～62年 | 19 |
| 団体営草地開発事業 | 江洲 | 8.0 | | 営草地開発 8.5ha | 農業開発公社 | 昭和59～60年 | 20 |
| 団体営草地開発事業 | 津波 | 40.0 | | 営草地開発 40ha | 大宜味村 | 昭和59～62年) | 21 |
| 団体営草地開発事業 | 田港 | 4.3 | | 営草地開発 4.3ha | 農業開発公社 | 昭和62～63年 | 22 |
| 農村地域定住促進対策事業 | 田嘉里 | 9.0 | | 畑地かんがい 9ha | 田嘉里農業振興会 | 昭和63～平成元年 | 23 |
| 農道整備事業 舗 | 喜如嘉 | 21.3 | | 農道 L=820m W=4m | 大宜味村 | 昭和63～平成2年 | 24 |
| 農道整備事業 | 謝名城 | 25.3 | | 農道 L=2,700m W=5m | 大宜味村 | 平成2～7年 | 25 |
| 農道整備事業 舗 | 田嘉里 | 15.0 | | 農道 L=810m W=4m | 大宜味村 | 平成3年 | 26 |
| 農道整備事業 舗 | 喜如嘉 | 15.0 | | 農道 L=1,440m W=4m | 大宜味村 | 平成4年 | 27 |
| 農地開発事業 | 大工又 | 21.1 | | 農地開発 | 農地開発公社 | 平成2～8年 | 28 |
| 新沖縄農業構造改善事業 | 上原 | 4.2 | | 農道 L=490m W=4m | 大宜味村 | 平成4年 | 29 |
| 団戦略作物 | 大宜味 | 89 | 80,000 | 農道 4.7Km 用水路工 0.7Km | 大宜味村 | 平成24年 | 30 |
| 団基盤整備促進 | 大宜味 | 39 | 37,000 | 農道 1.5km 取水口 1基 | 大宜味村 | 平成25 | 31 |
| (沖)団活性化整備 | 喜如嘉 | 34 | 64,000 | 畑かん施設 1式 農道 1式 用排水路 700m | 大宜味村 | 平成28～30年 | 32 |
| (沖)団活性化整備 | 大工又 | 11 | 660,000 | 農道 1式 利活用施設 1式 体験施設 1式 | 大宜味村 | 平成28～31年 | 33 |
| 団・(沖)農業基盤整備促進事業 | 白浜 | 1 | 31,000 | 農道 270m 排水路 640m | 大宜味村 | 平成27～28年 | 34 |
| (沖)団基盤整備促進 | 喜如嘉 | 1 | 50,000 | 排水路 320m 農道 130m 農道 100m | 大宜味村 | 平成28～30年 | 35 |
| 団・(沖)農業基盤整備促進事業 | 田嘉里 | 23 | 50,000 | 頭首工 1式 | 大宜味村 | 平成29～30年 | 36 |
| 団・(競)農業水利施設保全合理化事業 | 田嘉里 | 15 | 5,000 | ポンプ施設 1基 | 大宜味村 | 平成29～30年 | 37 |
| 団・(沖)農業基盤整備促進事業 | 謝名城 | 2 | 31,000 | 農道 277m 排水路 260m | 大宜味村 | 平成29～30年 | 38 |
| (沖)団集落排水統合 | 大宜味 | 21 | 889,000 | 集排処理施設 1式 | 大宜味村 | 令和元～6年 | 39 |
| (沖)団集落排水統合 | 喜如嘉 | 31 | 1,657,000 | 集排処理施設 1式 | 大宜味村 | 令和元～6年 | 40 |
| 団・(沖)農業基盤整備促進事業 | 田嘉里 | 1 | 31,000 | 頭首工 1式 排水路 1式 | 大宜味村 | 令和2～3年 | 41 |
| 団・(沖)農業基盤整備促進事業 | 江洲 | 22 | 123,000 | 農道 1600m 排水路 1式 | 大宜味村 | 令和2～3年 | 42 |
| 団・農地耕作条件改善事業 | 江洲 | 16 | 115,000 | 農道 1321m | 大宜味村 | 令和2～3年 | 43 |
| 団・(沖)農山漁村活性化対策整備に関する事業 | 大工又 | 11 | 1,200,000 | 体験施設 1式 利活用施設 1式 | 大宜味村 | 令和2～6年 | 44 |

| 事業種目 | 字名 | 受益面積 | 事業費 | 主要工事の名称及び事業量 | 事業主体 | 事業の着工完了(予定)年度 | 対図番号 |
|-----------------------------|-------|------|-----------|------------------|------|---------------|------|
| 団・農業水路等長寿命化・防災減災事業のうち長寿命化対策 | 田嘉里 | 13 | 18,000 | 擁壁工1式 根固工1式 | 大宜味村 | 令和3～4年 | 45 |
| 団・(沖)農村集落基盤再編・整備事業 | 大宜味中部 | 0 | 300,000 | 農道1式 集落道1式 排水路1式 | 大宜味村 | 令和3～6年 | 46 |
| 県・(沖)農地整備事業 | 大保 | 50 | 1,000,000 | 路面改良 3500m | 沖縄県 | 令和3～8年 | 47 |
| 団・(沖)農村集落基盤再編・整備事業 | 大宜味北部 | 0 | 500,000 | 農道1式 集落道1式 排水路1式 | 大宜味村 | 令和3～8年 | 48 |
| 県・(沖)農地整備事業 | 押川 | 28 | 554,000 | 農道1式 排水路1式 | 沖縄県 | 令和4～9年 | 49 |
| 団・(沖)農業基盤整備促進事業 | 大工又 | 5 | 245,000 | 畑かん施設1式 管理道路1式 | 大宜味村 | 令和5～8年 | 50 |
| 県・(沖)農地整備事業 | 江洲 | 50 | 500,000 | 路面改良 3400m その他 | 沖縄県 | 令和5～9年 | 51 |
| 団・農地耕作条件改善事業 | マグイ | 3 | 40,000 | 客土1式 排水路1式 農道 | 大宜味村 | 令和6～8年 | 52 |
| 団・畑作等促進整備事業 | 田嘉里 | 11 | 253,000 | 客土1式 排水路1式 舗装1式 | 大宜味村 | 令和6～8年 | 53 |
| 団・畑作等促進整備事業 | 田港 | 10 | 251,000 | 客土1式 排水路1式 舗装1式 | 大宜味村 | 令和6～9年 | 54 |
| 団・農地耕作条件改善事業 | アカサ | 12 | 90,000 | 客土1式 排水路1式 農道 | 大宜味村 | 令和6～9年 | 55 |
| 団・(沖)農村集落基盤再編・整備事業 | 大工又 | 0 | 840,000 | 体験施設1式 利活用施設1式 | 大宜味村 | 令和6～10年 | 56 |
| | | | | | | | |

資料:産業振興課

※農業生産基盤整備状況図(別添)

第5 農用地等の保全及び利用の現況及び見通し

1 経営体数の動向及び見通し

単位:経営体、%

| | 農業経営体数 | | | 経営耕地規模内訳 | | | | | | |
|----------------|----------------|---------------|-------------|---------------|--------------|--------------|-------------|------------|------------|------------|
| | 総経営体数 | 個人経営体 | 組織経営体 | 0.5h未満 | 0.5～1.0ha | 1.0～3.0ha | 3.0～5.0ha | 5.0～10ha | 10～20ha | 20ha以上 |
| 平成22年 | 210 (100.0) | 206 (98.1) | 4 (1.9) | 101 (48.1) | 63 (30.0) | 34 (16.2) | 9 (4.3) | 2 (1.0) | 1 (0.5) | 0 (0.0) |
| 平成27年 | 199 (100.0) | 187 (94.0) | 11 (6.0) | 66 (33.2) | 70 (35.2) | 49 (24.6) | 10 (5.0) | 1 (0.5) | 2 (1.0) | 1 (0.5) |
| 令和2年 (現況) | 131 (100.0) | 127 (97.0) | 4 (3.0) | 45 (34.4) | 44 (33.6) | 31 (23.7) | 5 (3.8) | 4 (3.1) | 0 (0.0) | 2 (1.5) |
| 令和12年 (見通し) | 62 (100.0) | 55 (88.7) | 7 (11.3) | 13 (20.2) | 20 (32.9) | 22 (36.2) | 1 (2.1) | 3 (4.3) | 0 (0.0) | 3 (4.3) |

(注) 1 ()内は構成比

2 資料:農林業センサス

推計方法 ①令和7年の農業経営体数は平成22・27・令和2年の3時点の値を用いた回帰計算(一次回帰式)を行い、その回帰計算結果を記述している。家族経営体は、「第1地域の概要(総人口、世帯数及び産業別就業人口の動向の見通し)」による。

②令和7年の経営耕地別内訳は、総経営体数の推計値に対する令和2年時点での各項目の割合を用いて算出している。

2 耕地の拡張及びかい廃

単位:ha

| | 拡張 | かい廃 | 自然災害 | 人為かい廃 | 非農林業用途への転用 | 農林道等植林 | 耕作放棄 | その他 |
|----------------------|----|-------|------|-------|------------|--------|-------|-----|
| 平成23年度～27年度 | | -14.2 | | -14.2 | 0.7 | | -14.9 | |
| 平成28年度～ (現在)令和2年度 | | 26.1 | | 26.1 | 1.0 | | 25.1 | |
| 令和3年度～ 12年度見通し | | 106.7 | | 106.7 | 1.6 | | 105.1 | |

(注)資料:農業委員会、農林業センサス

推計方法:非農林業用途への転用及び耕作放棄地によるかい廃面積は、各種取組により減少させ、現状の8割程度とする。

拡張については現状維持と推計する。

3 農用地等の保全整備に係る各種事業の実施状況

単位:ha、千円

| 事業種目 | 受益面積 | 事業費 | 主要工事の名称及び事業量 | 事業主体 | 事業の着工完了(予定)年度 | 対図番号 |
|-----------------|------|---------|--------------------------------|-------------|---------------|------|
| 農地・水保全管理支払交付金 | | 3,000 | 共同活動交付金 | 他 | 平成24～28年度 | 1 |
| 農地・水・環境保全向上対策事業 | 27 | 569,100 | 農地・水保全管理支払交付金(協同活動支援交付金) | 田嘉里地域資源保全の会 | 平成28年度 | 2 |
| 県・(沖)水質保全対策事業 | 26 | 650,000 | 沈砂池1式 排水路1式 勾配抑制1式 | 沖縄県 | 令和3～10年度 | 3 |
| 県・(沖)水質保全対策事業 | 26 | 762,000 | 勾配修正工12.5ha 排水路6300m 沈砂池工2基 | 沖縄県 | 令和3～10年度 | 4 |
| 多面的機能支払交付金 | 27.1 | 1,000 | 土地改良施設の維持管理 | 他 | 令和4～令和8年度 | 5 |

資料:大宜味村産業振興課

※ 農用地等保全整備状況図(別添)

4 農用地利用集積の現況及び見通し

単位:ha、%、人

| | | 令和2年 (現況) | 令和7年 (見通し) |
|-------------|-------|--------------|---------------|
| 担い手の耕作面積計 | ① | 103.5 | 89.2 |
| 自作地 | | 43.3 | 38.1 |
| 借入地・特定作業受託地 | | 60.2 | 51.1 |
| 借入地 | | 60.2 | 51.1 |
| 特定作業受託地 | | 0 | 0 |
| 耕地面積 | ② | 313 | 261 |
| 担い手の農地利用集積率 | ③=①/② | 33.1 | 34.2 |
| 認定農業者数 | | 11 | 8 |

資料:大宜味村人・農地プラン

5 権利移動の動向-農用地等の流動化諸方策別

単位:件、ha

| | 農地中間管理事業 | | | | 農地移動適正化 あっせん事業 | | | | 利用権設定等 促進事業 | | | | その他 | |
|--------|----------|----|----|------|-------------------|----|----|----|----------------|----|-------|-----|-----|----|
| | 売買 | | 賃借 | | 売買 | | 賃借 | | 所有権移転 | | 利用権設定 | | | |
| | 件数 | 面積 | 件数 | 面積 | 件数 | 面積 | 件数 | 面積 | 件数 | 面積 | 件数 | 面積 | 件数 | 面積 |
| 平成30年度 | 0 | 0 | 12 | 4.4 | 0 | 0 | 0 | 0 | 0 | 0 | 51 | 18 | 0 | 0 |
| 令和元年度 | 0 | 0 | 16 | 7.1 | 0 | 0 | 0 | 0 | 0 | 0 | 15 | 7.3 | 0 | 0 |
| 令和2年度 | 0 | 0 | 13 | 0.9 | 0 | 0 | 0 | 0 | 0 | 0 | 44 | 9.7 | 0 | 0 |
| 合計 | 0 | 0 | 41 | 12.4 | 0 | 0 | 0 | 0 | 0 | 0 | 110 | 35 | 0 | 0 |

資料:農業委員会

6 農作業の受委託及び共同化、地力の維持増進、耕地利用率、裏作導入等の動向

| | 農作業の受委託 | | 農作業の共同化 | | 耕地利用率 (%) | 裏作導入 面積(ha) |
|-----------|---------|--------|---------|----|--------------|----------------|
| | 戸数 | 面積(ha) | 組織 | 戸数 | | |
| 平成17年度 | 40 | 17 | 0 | 0 | | 0 |
| 平成22年度 | 30 | 23 | 0 | 0 | | |
| 平成27年度 | 3 | 8 | | | | |
| 現在(令和2年度) | 2 | 22 | | | | |

資料:農林業センサス

- ①農作業の受委託はさとうきび作作業を委託した販売農家数。
- ②農作業の共同化は農業生産組織へ参加している販売農家数。
- ③耕地利用率は総農家の経営耕地から耕作放棄地を引いた面積の割合。

7 地域農業集団及び農業生産組織等の組織化の現状

| 組織名 | 設立年度 | 組織 構成員数 | 活動内容 | 地区名 |
|-----------------|--------|------------|--|------------|
| い草生産組合 | 昭和53年度 | 11人(10) | 栽培講習会、視察研修、共同利用機械 施設等を導入しての生産向上 | 喜如嘉 |
| 養豚生産組合 | 昭和54年度 | 10人(4) | 飼養技術などに関する情報交換 | 喜如嘉 ・塩屋 |
| 畜牛生産組合 | 昭和55年度 | 6人(3) | 視察研修、飼養技術などに関する情 報交換 | 津波 |
| 喜如嘉熱帯 果樹生産組合 | 昭和56年度 | 4人(4) | 共同栽培施設を導入しての栽培技術体 系の確立、新品種導入の検討などによ る安定生産の確立と団地化 | 喜如嘉 |

| 組織名 | 設立年度 | 組織 構成員数 | 活動内容 | 地区名 |
|-------------------|--------|------------|--------------------------------------|------------|
| 大保 野菜生産組合 | 昭和57年度 | 6人(6) | 共同栽培施設を導入しての栽培の協業 化、生産性の高い野菜作りの推進 | 大保 |
| 大宜味青果組合 野菜生産組合 | 令和2年 | 5人(4) | 共同栽培施設を導入しての栽培の協業化、生産 性の高い野菜作りの推進 | 根路銘棚 原山 |

1. ()内は中核的農家数の内訳

2. 資料:大宜味村産業振興課

8 農用地に関する規模拡大等希望戸数及び面積

単位:戸、ha

| 規模拡大の希望 | | 規模縮小の希望 | |
|---------|-----|---------|----|
| 戸数 | 面積 | 戸数 | 面積 |
| 33 | 167 | 16 | 1 |

資料:アンケート調査結果より

第6 農業近代化施設整備の現状

単位: ha、戸、千円

| 事業種目 | 受益面積 | 受益戸数 | 事業費 | 施設の概要 | | 事業主体 | 事業の着工完了(予定)年度 | 対図番号 |
|---------------------|--------|------|-------|---------------------|---|----------------------|---------------|------|
| | | | | 名称 | 数・規模 | | | |
| 沖縄農業構造改善緊急対策事業 | | | | 共同処理加工施設 | 建物 123 面 機械一式 | 喜如嘉 イ草生産組合 | 昭和 48 年 | 1 |
| 沖縄農業構造改善緊急対策事業 | | | | 共同処理加工施設 | 建物 264 m ² 乾燥機 選別機 | 喜如嘉 イ草生産組合 | 昭和 53 年 | 2 |
| 沖縄農業構造改善緊急対策事業 | | | | 共同集荷貯蔵施設 | 建物 396 m ² フォーク 1 台 | 大宜味村 農業協同組合 | 昭和 54 年 | 3 |
| 農用地利用増進特別対策事業 | | | | 共同温室 | ハウス 6,400 m ² 管理棟 32.4 m ² | 喜如嘉 亜熱帯果樹生産組合 | 昭和 57 年 | 4 |
| 農用地利用増進特別対策事業 | | | | 農業用機械 | 格納庫 53.6 m ² トラクター 収穫機 運搬機 | 喜如嘉農業用 機械 利用組合 | 昭和 57 年 | 5 |
| 農村地域定住促進対策事業 | | | | 軌条式運搬施設 | モノカー 2 台 L=2,104m | 田港 果樹生産組合 | 昭和 59 年 | 6 |
| 農村地域定住促進対策事業 | | | | 冷蔵施設 | 冷蔵施設 10 m ² | 大宜味村 農業協同組合 | 昭和 59 年 | 7 |
| 野菜産地総合整備対策事業 | | | | 栽培ハウス | | 大保 野菜生産組合 | 昭和 59 年 | 8 |
| 農村地域定住促進対策事業 | | | | 選果場 | 建物 160 m ² 選果機 1 台 フォーク 1 台 | 大宜味村 農業協同組合 | 昭和 60 年 | 9 |
| 地域農業拠点整備事業 | | | | 共同温室 | ハウス | 津波 花き生産組合 | 昭和 61 年 | 10 |
| 構造政策推進モデル集落整備事業 | | | | 共同温室 | 1 花卉温室 5,280 m ² 灌水施設 | 江州 花き生産組合 | 平成 2 年 | 11 |
| 特産果樹生産地育成事業 | | | | 共同温室 | ハウス 6,432 経m ² | 塩屋 マンゴー生産組合 | 平成 2 年 | 12 |
| 構造政策推進モデル集落整備事業 | | | | 共同作業場 | 建物 96 m ² | 江洲閔用地利 用 改善組合 | 平成 2 年 | 13 |
| 先進的閔業生産給 合推進対策事業 | | | | 共同栽培施設 | 鉄骨ハウス 5,181 m ² 灌水施設 | 安里農園 | 平成 5 年 | 14 |
| 沖縄北部特別振興 対策事業 | | | | 大宜味村特産品(シークワサー)加工施設 | 建物 786 m ² 加工機器 類 事務機等 | 大宜味村 | 平成 17 年 | 15 |
| 北部地域面芸農業 活性化事業 | | | | 農作物被害防止施設 | 平張ハウス 13,060 m ² アーチ型ハウス 8,146 m ² | 大宜味村 | 平成 17 年 | 16 |
| 北部地域面芸農業 活性化事業 | | | | 農作物被害防止施設 | アーチ型ハウス 11,894 m ² | 大宜味村 | 平成 18 年 | 17 |
| 新規就農一貫支援 事業 | 0.0819 | 1 | 9,450 | アーチ 500 施設 | 3 棟・819 m ² | 農家 | 平成 26 年 | 18 |
| 新規就農一貫支援 事業 | 0.0684 | 1 | 9,356 | 鉄骨ビニールハウス | 2 連棟(252 m ²)、2 連棟 (540 m ²) | 農家 | 平成 26 年 | 19 |

| 事業種目 | 受益面積 | 受益戸数 | 事業費 | 施設の概要 | | 事業主体 | 事業の着工完了(予定)年度 | 対図番号 |
|-----------------|--------|------|--------|-------------------------|--------------------------|-------------------|---------------|------|
| | | | | 名称 | 数・規模 | | | |
| 園芸モデル産地育成機械整備事業 | 1.106 | 3 | 22,356 | 自動結束ロボット付重量選別機 | 3台・1時間当り280束～300束 | 江州花卉生産組合 | 平成26年 | 20 |
| 災害に強い栽培施設整備推進事業 | 0.4912 | 5 | 29,124 | シークワサー平張施設 | 10棟・4,912 m ² | 大宜味村生食用シークワサー生産組合 | 平成26年 | 21 |
| 新規就農一貫支援事業 | 0.108 | 1 | 11,016 | 強化型耐候性施設 (強化型パイプハウス) | 5棟・1,080 m ² | 農家 | 令和元年 | 22 |
| 新規就農一貫支援事業 | 0.0476 | 1 | 5,632 | 強化型耐候性施設 (強化型パイプハウス) | 2棟・432 m ² | 農家 | 令和元年 | 23 |
| 新規就農一貫支援事業 | 0.096 | 1 | 10,945 | 強化型耐候性施設 (強化型パイプハウス) | 5棟・960 m ² | 農家 | 令和2年 | 24 |
| 災害に強い栽培施設整備推進事業 | 0.7716 | 3 | 83,795 | 強化型耐候性施設 (強化型パイプハウス) | 38棟・7,716 m ² | 大宜味青果組合 | 令和3年 | 25 |
| 新規就農一貫支援事業 | 0.09 | 1 | 10,560 | 強化型耐候性施設 (強化型パイプハウス) | 5棟・900 m ² | 農家 | 令和3年 | 26 |
| 沖縄型耐候性園芸施設整備事業 | 0.6108 | 3 | 90,970 | 強化型耐候性施設 (強化型パイプハウス) | 35棟・6,108 m ² | 大宜味青果組合 | 令和5年 | 27 |

資料:大宜味村産業振興課

※ 農業近代化施設整備状況図(別添)

第7 農業就業者育成・確保の現状及び見通し

1 新規就農者の動向及び見通し

単位:人

| | 新規就農者 | 新規学卒 就農者(A) | 離職就農者 | 新規青年 就農者(A+B) | | |
|------------------|-------|----------------|-------|------------------|-------|----|
| | | | | 39歳以下(B) | 40歳以上 | |
| H28年～R2年 (現況) | 23 | 11 | 16 | 10 | 6 | 21 |
| R3年～R7年 (見通し) | 40 | 2 | 36 | 23 | 13 | 25 |

資料:産業振興課

2 農業就業者育成・確保施設の状況

該当なし

第8 就業機会の現状及び見通し

1 農業従事者の就業の動向及び見通し—専業等別

単位:戸

| | 総計 | 販売農家 | | | | 自給的農家 |
|-----------|-----|------|-----|-------|-------|-------|
| | | 合計 | 専業 | 第1種兼業 | 第2種兼業 | |
| 平成22年 | 252 | 167 | 84 | 29 | 54 | 85 |
| 平成27年 | 214 | 170 | 107 | 14 | 49 | 44 |
| 令和2年(現況) | 146 | 119 | 30 | 17 | 72 | 27 |
| 令和7年(見通し) | 151 | 123 | 31 | 18 | 74 | 28 |

(注) 資料:大宜味村産業振興課、農業関係統計

2 農業従事者の就業の現況—他産業別

単位:人

| 区分 | | 従業地 | | | | | | | | |
|--------|----|------|---|----|------|---|----|----|---|----|
| I | II | 市町村内 | | | 市町村外 | | | 合計 | | |
| | | 男 | 女 | 計 | 男 | 女 | 計 | 男 | 女 | 計 |
| 恒常的勤務 | | 7 | 1 | 8 | 14 | 5 | 19 | 21 | 6 | 27 |
| 自営兼業 | | 4 | 1 | 5 | 8 | 1 | 9 | 12 | 2 | 14 |
| 出稼ぎ | | 0 | 0 | 0 | 0 | 0 | 0 | 0 | 0 | 0 |
| 日雇・臨時雇 | | 2 | 0 | 2 | 3 | 0 | 3 | 5 | 0 | 5 |
| 総計 | | 13 | 2 | 15 | 24 | 6 | 31 | 38 | 8 | 46 |

資料:アンケート調査結果より

3 農工法等に基づく開発計画の概要

該当なし

4 農業従事者に対する就業相談活動の現状

| 時期 | 推進主体 | 対象者及び参加人員 | 内容 |
|------|------|-----------|----|
| 該当なし | | | |

5 企業誘致及び企業誘致活動の現況

企業の誘致にあたっては産業構造や就業構造、公害対策及び農林漁業等の生活活動、生活環境への影響等を十分考慮に入れ、地域社会の発展に貢献できる労働集約型の企業の導入に努めます。

第9 農村生活環境の現状及び見通し

1 農村生活環境整備事業等の実施状況

単位:戸、千円

| 事業種目 | 受益地区 (集落 番号) | 受益戸数 (人口) | 事業費 | 主要工事又は 主要施設名 | 事業主体 | 事業の着工 完了(予定)年度 | 対図 番号 |
|-----------------------|--------------------|--------------|-----|-------------------------------------|-----------------|-------------------|----------|
| 農村総合整備モデル事業 | | | | 農村環境改善センター :1,152 m ² | 大宜味村 | 昭和54年 | ① |
| 村落特別対策事業 | | | | 集落センター :432 m ² | 田嘉里農業振 興会 | 昭和55年 | ② |
| 農村総合整備モデル事業 | | | | 家畜汚水処理施設 | 大宜味村養豚 生産組合 | 昭和56年 | ③ |
| 農村総合整備モデル事業 | | | | 農村公園津波 :880 m ² | 大宜味村 | 昭和58年 | ④ |
| 農村総合整備モデル事業 | | | | 農村公園江洲 :1,504 m ² | 大宜味村 | 昭和58年 | ⑤ |
| 農村地域定住促進対策事業 | | | | 多目的集会施設 :207 m ² | 上原農業振興 会 | 昭和59年 | ⑥ |
| 農村地域定住促進対策事業 | | | | 多目的集会施設 :132 m ² | 押川農業振興 会 | 昭和61年 | ⑦ |
| 農村総合整備モデル事業 | | | | 農村公園宮城 :2,400 m ² | 大宜味村 | 昭和61年 | ⑧ |
| 農村総合整備モデル事業 | | | | 農村公園大保 :1,600 m ² | 大宜味村 | 昭和61年 | ⑨ |
| 農村地域定住促進対策事業 | | | | 多目的集会施設 :228 m ² | 大保農業振興 会 | 昭和62年 | ⑩ |
| 農村総合整備モデル事業 | | | | 農村公園謝名城 :980 m ² | 大宜味村 | 昭和62年 | ⑪ |
| 新沖縄農業構造改善事業 | | | | 農村情報連絡施設 | 大宜味村 | 平成元年 | ⑫ |
| 構造政策推進モデル 集落整備事業 | | | | 集落農事集会所 :100 m ² | 江洲農用地利 用改善組合 | 平成2年 | ⑬ |
| 高齢化地域 農村活性化モデル事業 | | | | 高齢者等活性化センター :750 m ² | 大宜味村 | 平成5年 | ⑭ |
| 水源基金 一般振興対策事業(謝名城) | | | | 共同店兼農産物集荷場 :129 m ² | 大宜味村 | 平成14年 | ⑮ |
| 水源基金 一般振興対策事業(田嘉里) | | | | 共同店兼農産物集荷場 :172.8 m ² | 大宜味村 | 平成15年 | ⑯ |
| 水源基金 一般振興対策事業(喜如嘉) | | | | 共同店兼農産物集荷場 | 大宜味村 | 平成18年 | ⑰ |

資料:産業振興課

※ 農村生活環境整備状況図(別添)

2 農村生活環境整備の問題点

農村地域は近年、都市化の進行や生活様式の多様化とともに、兼業農家や非農家が増加して混住化が進み、かつての集落機能は次第に失われつつあります。このようななかで本村の農業を振興させるためには、高齢化した農業経営者の若返りが必要不可欠な条件であり、そのためには新規農業従事者の確保や育成とともに、農とのふれあい体験や環境教育、グリーンツーリズムなどを推進していく必要があります。

今後は恵まれた自然環境とすぐれた文化遺産を生かしつつ、集落機能の維持強化と住民の連帯感の高揚を図るとともに、活力とるおいのある平和なまちづくりを目指して、安全性、保健性、利便性、快適性、文化性の向上に努めます。

(1) 安全性

山間集落道は幅員が狭く、車両の通行に不便であるので、火災時等の消防車、救急車の通行に支障をきたさないよう、道路幅員の拡張、ガードレール施設の設置が必要であります。また本村の小学校区は範囲が狭く、通学路に利用している県道・村道の改良整備と安全な通学路の確保のための歩道の整備が必要であります。

(2) 保健性

本村は全地域で村営の簡易水道の水道施設を利用して、断水や赤水が発生する不安は取り除かれたが、今後とも衛生改善が望まれます。又本村には、村立の診療所と歯科診療所があり予防のための検診や治療が行われていますが、特定診療科目がないので、今後は北部地域に特定診療科目の設置を行い、健康で暮らせる村づくりを推進する必要があります。

(3) 利便性

日用品や食料品を集落内の共同売店で購入しているが、品物の種類・量が少ないため不便をしいられており、共同売店の充実を図る必要があります。又、本村の位置する北部山間地はラジオの難聴地域で、台風情報や日常の生活情報に不便をきたしており、その改善が強く望まれています。

(4) 快適性

本村は周囲が緑と青い海に囲まれており、これらの恵まれた自然を保全し、自然と調和した豊かな環境整備が必要です。又近年海岸の減少があるので、その積極的な保全と、不足している農村公園を建設することで、地域コミュニティー活動の場を確保する必要があります。

(5) 文化性

本村には、各種の文化サークルがあり、更に古い伝統を持つ部落行事が行われています。またスポーツ競技が活発に行われているが、施設の整備が不十分であるため活動に不便をきたしています。今後は伝統文化の継承と保全のための後継者育成と活動施設の整備を図っていく必要があります。

第10 森林の整備その他林業の振興との関連に関する現況及び見通し

1 林業の概況

本村の林業は森林資源のほとんどが戦後の復興資材、地域住民の生活資源及び中南部地域の燃料資源として活用されてきましたが、生活様式の変化及び高度経済成長のあおりを受け、年々衰退しています。しかし森林の持つ経済性、公益性を両立させる上でも、森林資源を総合的に活用する林業の振興なくしては、経済発展は望めないため、本村の林業の持つ役割は大きいものと言えます。

本村の私有林面積は4,815ha、人工林面積405haで、人工林率8.4%となっています。これらの森林の有する多面的機能の高度発揮と、地域林業の育成整備に対応できる森林とするため、森林資源の質的向上に重点をおき、森林整備計画を計画的かつ積極的に進めていく必要があります。

林業生産の動向をみると、素材生産については外材等の影響により低迷しています。薪については熱エネルギーの消費構造の変化によって大幅に減少したが、木炭については最近レジャー用や線香原料として増加傾向にあります。

今後は、森林レクリエーションの進展に合わせた公益的機能の充実と県内需要の増大が見込まれるシイタケ・木炭・木工芸用材などの生産拡大を図ります。

2 農業振興と林業振興の関連に関する現状と問題点

本村は総面積の約76%を森林で占めており、自然条件にも恵まれ県下でも中核的な位置にありながら、林業は年々衰退してきています。

このような状況から森林経営の健全な発展を図るためには、農業の振興等との関連も十分に勘案しながら地域の実態に即した各種林業施策を総合的、計画的に推進する必要があります。

3 林業の振興に関する諸計画の概要

森林経営の健全な発展を図るためには、地域の実態に即した各種林業施設を総合的、計画的に推進し、地域林業の整備を図ることが急務であるので、長期的展望にたった林業施策の展開に努めます。

第 11 地域の諸問題の解決を図るための各種の協定、申し合わせ等の実施状況

1 協定制度の実施状況

該当なし

2 交換分合

(1) 実施状況

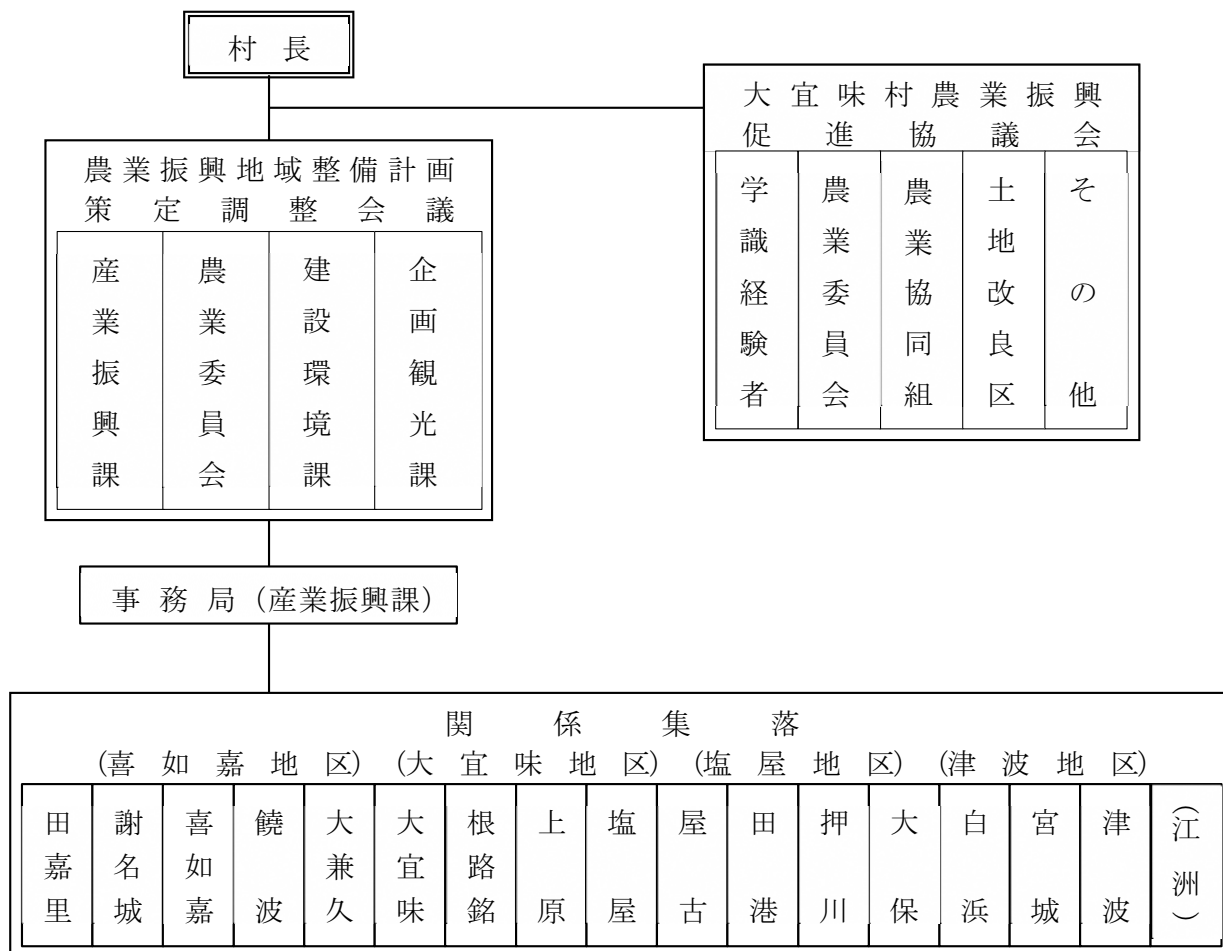
該当なし

(2) 今後の見通し

該当なし

第 12 農業及び農村の振興及び整備のための推進体制等

1 推進体制図



2 市町村の財政状況

単位:千円、%

| | 平成 28 年度 | 平成 29 年度 | 平成 30 年度 | 令和元年度 | 令和 2 年度 |
|------------------|-----------|-----------|-----------|-----------|-----------|
| 歳出合計(A) | 3,667,111 | 3,338,554 | 4,052,459 | 5,098,628 | 4,153,486 |
| 農業関係費(B) | 226,968 | 160,066 | 209,713 | 368,716 | 172,637 |
| 農業関係事業 市町村負担金 | 72,442 | 75,005 | 67,982 | 68,043 | 67,956 |
| 農業関係費比率(B/A) | 6.2 | 4.8 | 5.2 | 7.2 | 4.2 |
| 財政力指数 | 0.37 | 0.37 | 0.37 | 0.39 | 0.41 |
| 実質収支比率 | 18.3 | 12.1 | 11.6 | 12.8 | 10.9 |
| 実質公債費比率 | 5.1 | 5.2 | 6.1 | 7.2 | 8.3 |
| 経常収支比率 | 87.2 | 89.6 | 83.2 | 87.8 | 88.9 |

資料:財政状況資料集(県HP)

3 その他参考となる事項

該当なし